

U C H W A Ł A Nr XIX/116/2008
Rady Gminy Żelechlinek
z dnia 12 maja 2008 r.

w sprawie zmiany Uchwały Nr XV/85/2008 Rady Gminy Żelechlinek z dnia 25 stycznia 2008 r. w sprawie przyjęcia Zintegrowanego Programu Rozwoju Lokalnego Gminy Żelechlinek na lata 2007-2013.

Na podstawie art. 18 ust. 2 pkt 6) ustawy z dnia 8 marca 1990 r. o samorządzie gminnym (Tj. Dz. U. z 2001 r. Nr 142, poz. 1591; z 2002 r. Nr 23, poz. 220, Nr 62, poz. 558, Nr 113, poz. 984, Nr 153 poz. 1271, Nr 214, poz. 1806; z 2003 r. Nr 80, poz. 717, Nr 162, poz. 1568; z 2004 r. Nr 102, poz. 1055, Nr 116, poz. 1203, Nr 167, poz. 1759; z 2005 r. Nr 172, poz. 1441, Nr 175, poz. 1457; z 2006 r. Nr 17, poz. 128, Nr 181, poz. 1337; z 2007 r. Nr 48, poz. 327, Nr 138, poz. 974, Nr 173, poz. 1218) oraz na podstawie art. 5 ust. 1 pkt 21) ustawy z dnia 07 marca 2007 r. o wspieraniu rozwoju obszarów wiejskich z udziałem środków Europejskiego Funduszu Rolnego na rzecz Rozwoju Obszarów Wiejskich (Dz.U. z 2007 r. Nr 64, poz. 427) **u c h w a ł a s i ę , c o n a s t ę p u j e :**

§ 1. W Uchwale Nr XV/85/2008 Rady Gminy Żelechlinek z dnia 25 stycznia 2008 r. w sprawie przyjęcia Zintegrowanego Programu Rozwoju Lokalnego Gminy Żelechlinek na lata 2007-2013 wprowadza się następujące zmiany:

- 1) „tytuł Uchwały otrzymuje brzmienie: „w sprawie przyjęcia Planu Rozwoju Lokalnego Gminy Żelechlinek na lata 2007 – 2013.”;
- 2) § 1 Uchwały otrzymuje brzmienie: „Przyjmuje się Plan Rozwoju Lokalnego Gminy Żelechlinek na lata 2007 – 2013, który stanowi załącznik do niniejszej uchwały.”
- 3) załącznik do Uchwały otrzymuje brzmienie zgodnie z załącznikiem do niniejszej uchwały”.

§ 2. Wykonanie uchwały powierza się Wójtowi Gminy Żelechlinek.

§ 3. Uchwała wchodzi w życie z dniem podjęcia.

Przewodniczący
Rady Gminy

Andrzej Dziedzianowicz

Załącznik do uchwały nr XIX/116/2008
Rady Gminy Żelechlinek
z dnia 12 maja 2008r.

PLAN ROZWOJU LOKALNEGO GMINY ŻELECHLINEK NA LATA 2007-2013



SPIS TREŚCI

I. OBSZAR I CZAS REALIZACJI PLANU ROZWOJU LOKALNEGO	3
II. AKTUALNA SYTUACJA SPOŁECZNO – GOSPODARCZA GMINY	3
1. Położenie, powierzchnia, ludność.....	3
2. RYS HISTORYCZNY	5
3. Środowisko przyrodnicze	6
4. Infrastruktura techniczna i zagospodarowanie przestrzenne	9
4.1. Odprowadzanie i oczyszczanie ścieków	9
4.2. Gospodarka odpadami	9
4.3. Zaopatrzenie i pobór wody.....	10
4.4. Gospodarka energetyczna.....	10
4.5. System komunikacji.....	11
4.6. Infrastruktura komunikacji elektronicznej	13
4.7. Stan obiektów dziedzictwa kulturowego.....	13
5. Gospodarka	14
6. Sfera społeczna	20
6.1. Sytuacja demograficzna	20
6.2. Poziom wykształcenia ludności.....	22
6.3. Poziom bezrobocia	24
6.4. Ochrona zdrowia i opieka społeczna	25
6.5. Edukacja i sport.....	26
6.6. Określenie grup społecznych wymagających wsparcia.....	27
7. Identyfikacja problemów.....	29
III. CELE OGÓLNE I SZCZEGÓŁOWE ROZWOJU GMINY	31
IV. ZADANIA ZMIERZAJĄCE DO REALIZACJI CELÓW NA LATA 2007 - 2013	33
V. REALIZACJA ZADAŃ I PROJEKTÓW	43
VI. REALIZACJA ZADAŃ W OKRESIE 2007-2013.....	44
VII. PLAN FINANSOWY NA LATA 2007 - 2013	77
VIII. SYSTEM WDRAŻANIA	82
IX. SPOSOBY MONITOROWANIA, OCENY I KOMUNIKACJI SPOŁECZNEJ.....	83
X. SPIS TABEL.....	85
XI. SPIS RYSUNKÓW	86

I. OBSZAR I CZAS REALIZACJI PLANU ROZWOJU LOKALNEGO

Plan Rozwoju Lokalnego będzie realizowany na obszarze wiejskim na terenie gminy Żelechlinek w powiecie tomaszowskim w województwie łódzkim. Jest to dokument strategiczny spójny z planowaniami Unii Europejskiej, jak również pod względem zadań i priorytetów – z Narodowym Planem Rozwoju oraz Regionalnym Programem Operacyjnym dla województwa łódzkiego, a także Strategią Rozwoju Kraju 2007-2015.


Plan Rozwoju Lokalnego stanowi nowoczesne narzędzie zarządzania oraz służy realizacji polityki programowania rozwoju lokalnego. Jest dokumentem planistycznym, który określa cele, kierunki rozwoju gminy oraz programuje kolejność realizacji projektów w oparciu o diagnozę strategiczną danego obszaru terytorialnego. Celem przygotowania takiego Planu jest prawidłowe wykorzystanie środków finansowych tak, aby koncentrowały się na najważniejszych potrzebach gminy zaprogramowanych według hierarchii ważności. Jest jednocześnie podstawą do starania się o środki z funduszy strukturalnych Unii Europejskiej.

Zadania określone w Planie Rozwoju Lokalnego obejmują okres realizacji od 2007 roku do 2013 roku.

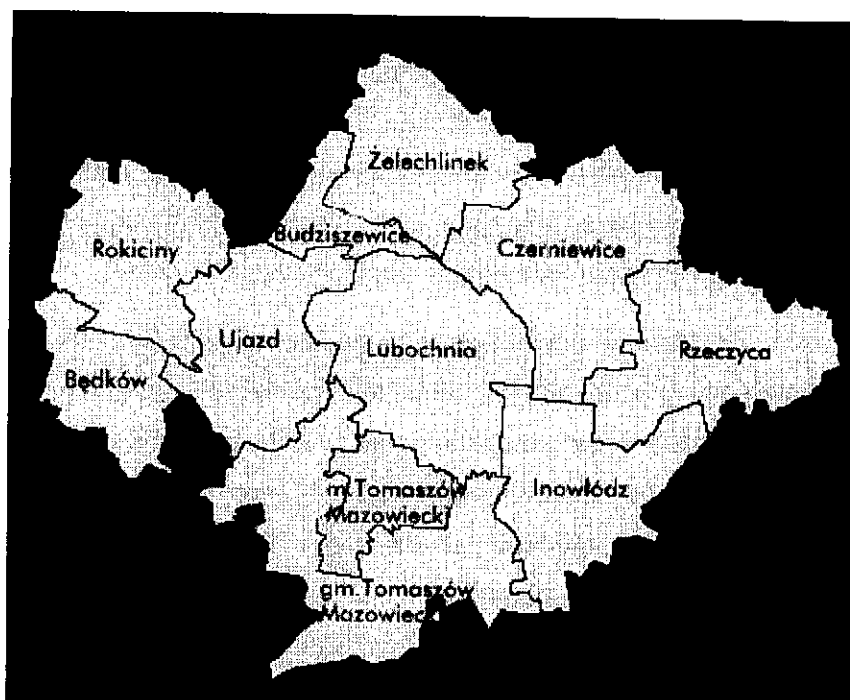
II. AKTUALNA SYTUACJA SPOŁECZNO – GOSPODARCZA GMINY

1. Położenie, powierzchnia, ludność

Pod względem geograficznym gmina Żelechlinek położona jest na pograniczu dwóch jednostek morfologicznych: Wysoczyzny Rawskiej i Równiny Piotrkowskiej, należących do pasa Niziny Środkowopolskiej. Administracyjnie jest jedną z 10-ciu gmin Powiatu Tomaszowskiego i graniczy z gminami Jeżów (powiat brzeziny), Koluszki (łódzki wschodni), Głuchów (powiat skierniewicki), Rawa Mazowiecka (powiat rawski), Czerniewice, Lubochnia oraz Budziszewice.



Rysunek 1. Położenie gminy Żelechlinek na tle powiatu tomaszowskiego



Źródło: www.powiat-tomaszowski.pl

Północny fragment gminy włączony został do Obszaru Chronionego Krajobrazu. Prawie cała gmina znajduje się w obszarze chronionym zlewni wód rzek Pilicy i Rawki. Najbliżej położone ośrodki miejskie to Koluszki, Tomaszów Mazowiecki i Rawa Mazowiecka.

Gmina Żelechlinek zajmuje obszar o powierzchni 92 km², co stanowi ok. 9% powierzchni całego powiatu.

Zgodnie z danymi GUS na koniec 2006 r. gminę zamieszkiwały 3 503 osoby, w tym 1 744 mężczyzn i 1 759 kobiet. Gęstość zaludnienia z kolei wyniosła 38 osób/km².

W ramach gminy funkcjonuje 19 sołectw. Siedzibą gminy jest miejscowość Żelechlinek.

Tabela 1. Wykaz sołectw na terenie gminy Żelechlinek

l.p	Nazwa sołectwa	Liczba ludności na dzień 06.11.2007
1	Bukowiec	137
2	Czechowice	121
3	Czerwonka	232
4	Dzielnica	71
5	Feliksów	84
6	Gutkowice	162
7	Józefin	131
8	Karolinów	171
9	Kopiec	90

10	Lesisko	213
11	Łochów	111
12	Naropna	105
13	Radwanka	244
14	Sokolówka	83
15	Stanisławów	279
16	Staropole	107
17	Teklin	119
18	Żelechlin	496
19	Żelechlinek	520
Razem		3 476

Źródło: Dane UG w Żelechlinku

2. Rys historyczny

Pierwsze informacje o Żelechlinku zapisano w kronikach opisujących dzieje czasów króla Władysława Jagiełły. Odnotowano w nich przemarsz polskiej konnicy i piechurów na pola Grunwaldu w roku 1410.

Na przełomie XVIII i XIX wieku szczególną rolę w rozwoju wsi odegrał Tomasz Ostrowski, który otrzymał liczne funkcje i godności państwowe, był m. in. szambelanem gabinetu króla Stanisława Augusta Poniatowskiego, podkomorzym, kasztelanem czerskim, podskarbisem nadwornym koronnym.

W dniu 1 stycznia 1867 roku powstaje gmina.

Lata I wojny światowej mieszkańcy Żelechlinka przeżyli pod okupacją państw centralnych – Austrii i Prus.

Z kolei podczas II wojny światowej do obozów koncentracyjnych i karnych wywieziono 126 osób, a na roboty przymusowe 200.

26 stycznia 1945 roku w Żelechlinku powstała Gromadzka Rada Narodowa. Gmina liczyła wówczas 5214 mieszkańców, którzy zajmowali się wyłącznie rolnictwem.

W 1964 roku, po kolejnym podziale organizacyjnym kraju, tworzy się gmina Żelechlinek, w skład której wchodziły 53 wsie zamieszkiwane przez 8 345 mieszkańców.

W 1990 roku powstają Gminne Samorządy. Zgodna współpraca Rady Gminy i Zarządu zaowocowały intensywnym rozwojem infrastrukturalnym i gospodarczym gminy Żelechlinek.

W latach 1975 – 1998 gmina położona była w ówczesnym województwie piotrkowskim, obecnie jest częścią województwa łódzkiego.

23 maja 1999 roku podczas uroczystej sesji Rady Gminy uchwalono herb gminy.

3. Środowisko przyrodnicze

Krajobraz i powierzchnia ziemi

Czynnikiem decydującym o wysokich walory krajobrazowych gminy są tereny zróżnicowane geomorfologicznie. Najcenniejsze z przyrodniczego punktu widzenia obszary wzgórz moreny czołowej są objęte ochroną. Północny fragment gminy został włączony do Obszaru Chronionego Krajobrazu. Najwyższy punkt znajduje się na obszarze wzgórza moreny czołowej Bukowiec i osiąga wysokość 224 m. npm. Część gminy znajduje się w obszarze chronionym zlewni wód rzeki Rawki – dopływie Bzury.

Ponadto charakterystycznym elementem jest rzeźba terenu, przypominająca swoim ukształtowaniem tereny podgórskie (okolice Sabinowa i Dzielnicy).

Ważnym czynnikiem wpływającym na atrakcyjność krajobrazu gminy jest również duży udział kompleksów leśnych bogatych w zwierzyne.

Obszar gminy Żelechlinek objęty został systemem ekologicznym, którego zadaniem jest ochrona istniejących walorów przyrodniczych oraz zapewnienie równowagi biocenotycznej.

W skład systemu wchodzi:

- korytarze ekologiczne o znaczeniu powiązań regionalnych;
- ciągi ekologiczne - powiązania o znaczeniu lokalnym (osie mniejszych rzek i cieków wodnych);
- obszary węzłowe - miejsca przecięcia korytarzy i ciągów ekologicznych.

Gleby

Gleby na obszarze gminy są pochodzenia polodowcowego. Największą przydatność rolniczą mają gleby brunatne wytworzone na glinach. Występują one na bardzo małym obszarze, w rejonie wsi Żelechlin. Większość gleb w gminie to gleby klasy V i VI. Do klas V i VI zaliczane są grunty piaskowe, najmniej przydatne do uprawy roślin. Uważa się, że grunty orne klasy VI kwalifikują się przede wszystkim do zalesienia, zaś grunty klasy V znajdujące się na pograniczu klasy VI powinny być zalesiane ze względu na małą produktywność i dużą podatność na degradację.

Na piaskach strukturalnych i spiaszczonych glinach wykształciły się gleby biellicowe i pseudobiellicowe, występujące w pobliżu wsi Karolinów, Modrzewek, Świniokierz Dworski, Stanisławów, Bukowiec, Staropole, Sokołówka. Na pozostałych obszarach występują gleby najsłabsze, o niskiej klasie bonitacyjnej.

(Źródło: Plan Rozwoju Lokalnego Gminy Żelechlinek 2004 – 2006)

Kopaliny

Piaski i żwiry pochodzenia lodowcowego, które zajmują niemal połowę obszaru gminy, są eksploatowane przez mieszkańców na potrzeby lokalne w licznych odkrywkach. Ze względu na niekorzystne warunki geologiczno – złożowe, surowce te nie są wydobywane na skalę przemysłową. W gminie występują także surowce ilaste w postaci glin zwałowych, które nie są przedmiotem eksploatacji.

Wody powierzchniowe

Wody powierzchniowe gminy Żelechlinek to przede wszystkim doliny rzek. Prawie cały obszar gminy należy do zlewni chronionej rzeki Rawki, prawobrzeżnego dopływu Bzury. Dopływami Rawki są: Krzemionka, Czerwonka oraz ciek spod Żelechlinka. W dolinie Rawki położone są stawy, które zajmują łączną powierzchnię 100 ha i stanowią podstawę gospodarki rybackiej. Podmokłości znajdujące się w dolinie Rawki również stanowią wody powierzchniowe gminy.


Wody podziemne

Na terenie gminy wody podziemne występują w obrębie osadów czwartorzędowych. Duże zasoby wód podziemnych sprawiają, że obszar gminy Żelechlinek znajduje się w zasięgu jednej ze 160 głównych zbiorników wód podziemnych.

Fauna i flora

Gmina Żelechlinek charakteryzuje się stopniem zalesienia wynoszącym 12,6%. Kompleksy leśne (tzw. „zielone płuca” gminy) złożone są głównie z lasów sosnowych, które wytwarzają niepowtarzalny mikroklimat. W pobliżu rzeki Rawki spotykane są typowo dolinne zespoły roślinne: łąg olszowy, łąg wierzbowo - topolowy oraz zarośla wierzbowe z wierzbą szarą i wierzbą wiciową.

Lasy bogate są w zwierzynę: sarny, dziki, lisy, jelenie, borsuki, żurawie, występują także pojedyncze sztuki łośi żyjących w tutejszych lasach. Podczas nocnych wędrówek można spotkać sowy oraz rzadki gatunek nietoperzy. Na terenach podmokłych oraz wzdłuż cieków wodnych żyją dzikie kaczki, kurki wodne, perkoziki, myszolowy, kanie, bociany, czaple, czasami pojawiają się łabędzie. Na okolicznych łąkach i pastwiskach pokarmu poszukują także bażanty, kuropatwy i zające.



Uwarunkowania ochrony środowiska

W zakresie ochrony środowiska na terenie gminy obowiązują zasady prowadzenia polityki ekologicznej zgodnej z założeniami polityki krajowej, wojewódzkiej i lokalnej.

Występujące piaszczyste osady czwartorzędowe łatwo przepuszczają zanieczyszczenia do gleb i wód podziemnych, co oznacza, że obszar gminy Żelechlinek podatny jest na degradację antropogeniczną. Czynnikiem, które wpływają na zanieczyszczenie środowiska w gminie są przede wszystkim: intensywne nawożenie pól nawozami sztucznymi, stosowanie środków ochronnych roślin, niekontrolowane zrzuty ścieków z terenów zabudowanych.

W rejonie Sokołówki znajduje się składowisko odpadów komunalnych, które także stanowi potencjalne zagrożenie dla środowiska naturalnego.

4. Turystyka

Gmina Żelechlinek posiada ciekawe walory krajobrazowe i przyrodnicze. Położenie z dala od dużych aglomeracji miejskich gwarantuje przyjezdnym ciszę i spokój, a także czyste powietrze. Do turystyki pieszej i rowerowej zachęcają tereny, które ukształtowaniem przypominają tereny podgórskie (okolice Sabinowa i Dzielnicy). Na terenie gminy rozciąga się także Rezerwat wodny Rawka utworzony w 1983 roku. W dolinie rzeki znajdują się stawy obfitujące w ryby, co może przyciągać wędkarzy. Lasy bogate są w zwierzynę: sarny, dziki, lisy, jelenie, borsuki, żurawie, sowy oraz rzadki gatunek nietoperzy.

Ponadto na terenie gminy Żelechlinek występują obiekty zabytkowe. Są to:

- kościół pw. Św. Bartłomieja Apostoła z 1899 roku;
- zabytki techniki (3 młyny wodne: z XIX wieku, z 1917 roku i z 1930 roku);
- cmentarz w Żelechlinku z XIX wieku;
- drewniana chałupa z końca XIX wieku w Żelechlinku;
- układ przestrzenny w postaci wielodrożnicy we wsi Żelechlinek.

Mimo posiadania niewątpliwych walorów przyrodniczych gmina nie jest miejscem turystycznym. Brak jest bazy noclegowej w postaci obiektów hotelowych czy agroturystycznych dla potencjalnych przyjezdnych, nie ma także punktu informacji turystycznej. Jedyne informacje dotyczące potencjału turystycznego gminy można odnaleźć na stronie internetowej.

4. Infrastruktura techniczna i zagospodarowanie przestrzenne

4.1. Odprowadzanie i oczyszczanie ścieków

Zgodnie z danymi GUS na koniec 2006 roku długość czynnej sieci kanalizacyjnej na terenie gminy wynosiła 6,2 km, zaś liczba połączeń prowadzących do budynków mieszkalnych i zbiorowego zamieszkania 107 sztuk. Liczba mieszkańców korzystających z sieci kanalizacyjnej na jej obszarze wyniosła 286 osób.

Utylizacja ścieków w gminie następuje poprzez biologiczną oczyszczalnię ścieków o przepustowości 116m³/doba, która zlokalizowana jest w miejscowości Żelechlinek. Zgodnie z danymi opublikowanymi przez GUS ilość ścieków odprowadzonych z terenu gminy w 2006 roku wyniosła 25000m³, zaś liczba ludności obsługiwanej przez oczyszczalnię 326 osób.

Jak prezentują powyższe dane tylko niewielka część mieszkańców gminy podłączona jest do sieci kanalizacyjnej. Pozostali korzystają z niefunkcyjnych zamkniętych zbiorników przydomowych „szamb”, w których gromadzone są nieczystości płynne. Zbiorniki te są sukcesywnie opróżniane, ale znaczna część mieszkańców zagospodarowuje ścieki poprzez rozprowadzenie na terenach własnych. Stwarza to ogromne zagrożenie nie tylko dla środowiska naturalnego, ale także dla zdrowia mieszkańców.

4.2. Gospodarka odpadami

Nieczystości stałe z terenu gminy gromadzone są na wysypisku komunalnym powstałym w 1991 r. zlokalizowanym na terenie miejscowości Sokołówka. Wysypisko zajmuje obszar 1,15 ha i szybko się zapełnia. Gromadzi się tutaj nieczystości stałe z terenu całej gminy. W 2005 roku ilość składowanych odpadów wynosiła 24 tony. Obecnie nie spełnia ono podstawowych wymogów sanitarno – epidemiologicznych, w związku z czym w najbliższej przyszłości będzie ono zamknięte i zrekultywowane.

Odbiorem odpadów stałych na terenie gminy zajmują się następujące firmy:

- SULO Polska Sp. z o.o. Oddział w Tomaszowie Maz., ul. Majowa 87/89, 97-200 Tomaszów Maz.;
- P.H.U. JUKO, 97-300 Piotrków Tryb., ul. 1 Maja 25.

Na obszarze gminy co jakiś czas organizowane są nieodpłatne odbiory odpadów wielkogabarytowych (np. lodówki, pralki, szafy, opony). Ostatni taki odbiór zorganizowany był we wrześniu 2007 roku.

Nie prowadzi się natomiast selektywnej zbiórki ani segregacji odpadów.

4.3. Zaopatrzenie i pobór wody

Na terenie gminy woda dostarczana jest ze stacji uzdatniania wody w Żelechlinku. W skład ujęcia wodnego wchodzi dwie studnie wiercone. Jedną z nich jest studnia awaryjna wykonana w 1964 r. Druga stanowiąca źródło podstawowe powstała w 1988 roku o wydajności 92,6 m³/h. Ponadto istnieją dwa zbiorniki wody czystej o pojemności 150 m³ każdy.

Długość czynnej sieci wodociągowej na obszarach gminy wynosi 89,4 km, do której podłączonych jest 1 015 budynków mieszkalnych. W 2006 roku zużycie wody wyniosło 120400m³.

4.4. Gospodarka energetyczna

Elektroenergetyka

Układ energetyczny funkcjonujący w gminie oparty jest na sieci krajowej wysokiego napięcia 15 kV. Sieć rozdzielcza w gminie Żelechlinek pokrywa zapotrzebowanie gminy na energię elektryczną oraz zapewnia standardowe warunki w zakresie ciągłości dostawy tej energii. Każdy indywidualny odbiorca może zostać podłączony do sieci energetycznej. Do sieci elektrycznej 380V podłączonych jest 657 gospodarstw indywidualnych, do sieci 220V – 230 gospodarstw. Dostawcą energii elektrycznej jest Rejon Energetyczny w Tomaszowie Mazowieckim.

Gazownictwo

Na terenie gminy nie funkcjonuje sieć gazowa.

Ciepłownictwo

Gmina obecnie nie posiada jednolitego systemu ciepłego. Źródłem ciepła dla mieszkańców są indywidualne paleniska z użyciem paliw stałych.

Poprawa jakości powietrza

Zanieczyszczenie atmosfery na terenie gminy nie jest wysokie z uwagi na niewielkie uprzemysłowienie. Jednak zagrożenie dla jego jakości stanowią zanieczyszczenia pochodzące z sąsiedztwa drogi krajowej i ciągów komunikacyjnych oraz z braku uregulowanej gospodarki cieplnej, która opiera się na indywidualnych paleniskach domowych i małych kotłowniach.

4.5. System komunikacji

Sieć drogowa

Na układ komunikacyjny gminy składają się następujące ciągi komunikacyjne:

- drogi powiatowe;
- drogi gminne.

Tabela 2. Wykaz dróg powiatowych na terenie gminy

Lp.	Numer drogi	Kierunek
1	1303E	Lubochnia – Żelechlinek - Głuchów
2	4110E	Żelechlinek - Dziurdzioty
3	4300E	Józefin- Łochów-Byliny Stare
4	4301E	Stanisławów - Węgrzynowice
5	4304E	Żelechlinek – Bukowiec - Czerniewice
6	4302E	Wólka Jagielczyńska – Byliny Nowe

Źródło: Dane UG w Żelechlinku

Tabela 3. Wykaz dróg gminnych

Lp.	Kierunek	Długość (w km)	Nawierzchnia
1.	Branik	2	Nieutwardzona
2	Budki Łochowskie	1,5	Nieutwardzona
3	Bukowiec	3	Utwardzona asfaltowa
4	Byliny Nowe - Felksów	5	Częściowo utwardzona

5	Chociszew	0,5	Utwardzona asfaltowa
6	Czechowice	1,5	Utwardzona asfaltowa
7	Czerwonka Nowa	2	Utwardzona asfaltowa
8	Czerwonka Stara	3	Nieutwardzona
9	Dzielnica	3	Nieutwardzona
10	Feliksów - Naropna	2	Utwardzona asfaltowa (część)
11	Gaj	1	Nieutwardzona
12	Gawerków	2	Nieutwardzona
13	Gutkowice	1 2	Utwardzona asfaltowa Nieutwardzona
14	Gutkowice Nowiny	2	Nieutwardzona
15	Ignatów	0,5	Utwardzona asfaltowa
16	Janów	2	Nieutwardzona
17	Józefin	1	Nieutwardzona
18	Julianów	1	Nieutwardzona
19	Karolinów	3	Utwardzona asfaltowa
20	Kopiec	2	Utwardzona asfaltowa (Część)
21	Lesisko	4	Utwardzona asfaltowa
22	Lucjanów	2	Nieutwardzona
23	Łochów	2	Utwardzona asfaltowa (część)
24	Łochówek	1	Utwardzona asfaltowa
25	Łochówek Mały	1	Utwardzona asfaltowa (część)
26	Modrzewek	1	Utwardzona asfaltowa
27	Naropna	1	Nieutwardzona
28	Nowiny	1,5	Utwardzona asfaltowa
29	Petrynów	1,5	Nieutwardzona
30	Radwanka	1 1	Utwardzona asfaltowa Nieutwardzona
31	Sabinów	3	Nieutwardzona
32	Sokołówka	2	Nieutwardzona
33	Stanisławów	2	Utwardzona asfaltowa (część)
34	Staropole	1	Nieutwardzona
35	Stefanów	1	Nieutwardzona
36	Świniokierz Dworski	2	Utwardzona asfaltowa

		1	Nieutwardzona
37	Świniokierz Włociański	4	Nieutwardzona
38	Teklin	2	Nieutwardzona
39	Władysławów	1	Utwardzona asfaltowa (część)
40	Wolica	1	Nieutwardzona
41	Żelechlin	4	Utwardzona asfaltowa
		1	Nieutwardzona
42	Żelechlin Mały	2	Nieutwardzona
43	Żelechlinek	4	Utwardzona asfaltowa
		2	Nieutwardzona

Źródło: Dane UG w Żelechlinku

Stan dróg na terenie gminy nie jest zadowalający. Większość z nich ma nieutwardzoną nawierzchnię lub jest utwardzona jedynie częściowo. Ponadto istnieje niewystarczająca ilość obiektów infrastruktury towarzyszącej, jak bezpieczne ciągi piesze czy oświetlenie uliczne. Konieczne jest więc przeprowadzenie kompleksowej modernizacji infrastruktury drogowej.

Przewozy pasażerów

Na terenie gminy usługi w zakresie przewozu pasażerów świadczy Przedsiębiorstwo Komunikacji Samochodowej (PKS).

Przez teren gminy nie przebiega linia kolejowa.

4.6. Infrastruktura komunikacji elektronicznej

Do sierpnia 2005 roku osoby posiadające komputer z Internetu mogły korzystać tylko poprzez zwykły modem. Połączenia takie były kosztowne i wolniejsze niż w przypadku szerokopasmowego dostępu do Internetu. Dzięki staraniom Wójta Gminy Żelechlinek - Bogdana Kaczmarka, od września 2005 roku istnieje możliwość wykupienia od Telekomunikacji Polskiej usługi neostrady lub DSL.

4.7. Stan obiektów dziedzictwa kulturowego

Pod opieką konserwatorską na terenie gminy znajdują się miejsca stanowisk archeologicznych, a także kilka obiektów budowlanych.

W gminie Żelechlinek za zabytki uznawane są:

- kościół p.w. Św. Bartłomieja - z początku XX w., którego fundatorem był ówczesny proboszcz ks. Dominik Prażmozostały;
- drewniana chałupa z końca XIX wieku;
- cmentarz z XIX – wiecznymi nagrobkami;
- układ przestrzenny wsi Żelechlinek (wielodrożnica).

5. Gospodarka

Rolnictwo

Mimo tego, że jakość gleb nie jest czynnikiem sprzyjającym rozwojowi produkcji rolnej gmina Żelechlinek ma typowo rolniczy charakter.

Tabela 4. Struktura powierzchni rolnych i gruntów (stan na 31 grudnia 2005 r.)

Wyszczególnienie	Powierzchnia w ha
Użytki rolne ogółem	7 489
Grunty orne	6 644
Sady	120
Łąki	502
Pastwiska	223
Lasy i grunty leśne	1 159
Pozostałe grunty i nieużytki	553

Źródło: GUS

Na obszarze gminy Żelechlinek dominującą formą jest rolnictwo indywidualne. Aż 63% gospodarstw funkcjonujących w gminie stanowią gospodarstwa małe o powierzchni do 10 ha. Sytuację tę przedstawia graficznie rysunek nr 2.

Opłacalność produkcji w takich gospodarstwach jest jednak niewielka. Odznaczają się one bowiem małą konkurencyjnością, ponieważ prowadząc działalność wielokierunkową nie są w stanie stosować nowoczesnych technologii produkcji ani odpowiednich środków ochrony roślin, a także zapewnić sobie zbytu po cenach, które byłyby opłacalne.

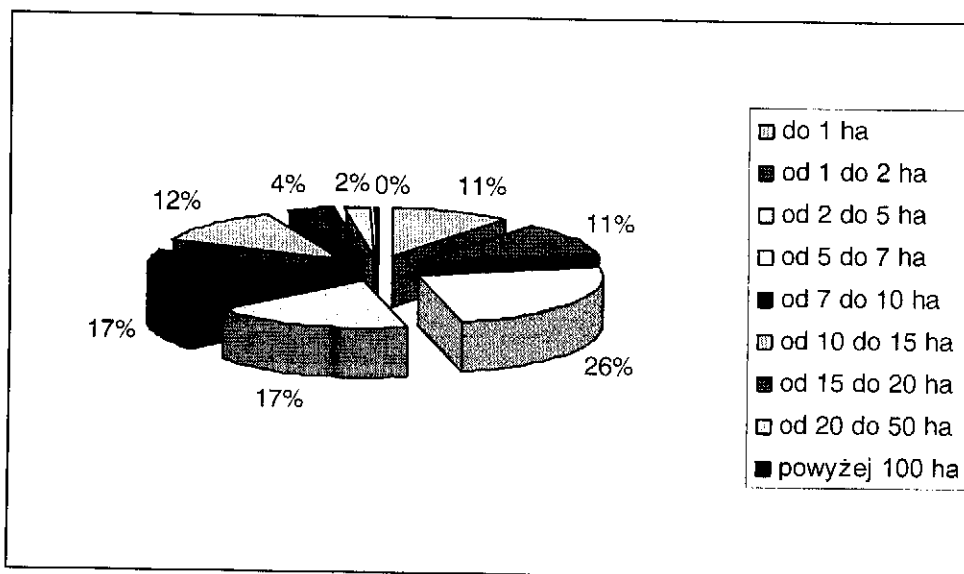
Na terenie gminy funkcjonują jedynie 3 gospodarstwa wielkoobszarowe (powyżej 100 ha), brak jest natomiast jednostek o wielkości powyżej 50 ha, a właśnie takie gospodarstwa są w stanie sprostać silnej konkurencji istniejącej w warunkach mechanizmu rynkowego.

Tabela 5. Struktura obszarowa indywidualnych gospodarstw rolnych na terenie gminy

Grupy obszarowe użytków rolnych	Liczba gospodarstw
Ogółem	969
do 1 ha	102
od 1 do 2 ha	107
od 2 do 5 ha	238
od 5 do 7 ha	168
od 7 do 10 ha	169
od 10 do 15 ha	119
od 15 do 20 ha	40
od 20 do 50 ha	22
od 50 do 100 ha	0
powyżej 100 ha	3

Źródło: Dane GUS, Powszechny Spis Rolny 2002

Rysunek 2. Struktura agrarna gminy Żelechlinek



Źródło: Opracowanie własne na podstawie GUS

Produkcja roślinna i zwierzęca

W gminie Żelechlinek dominuje uprawa zbóż, ziemniaków oraz roślin pastewnych. Strukturę zasiewów przedstawia tabela nr 6.

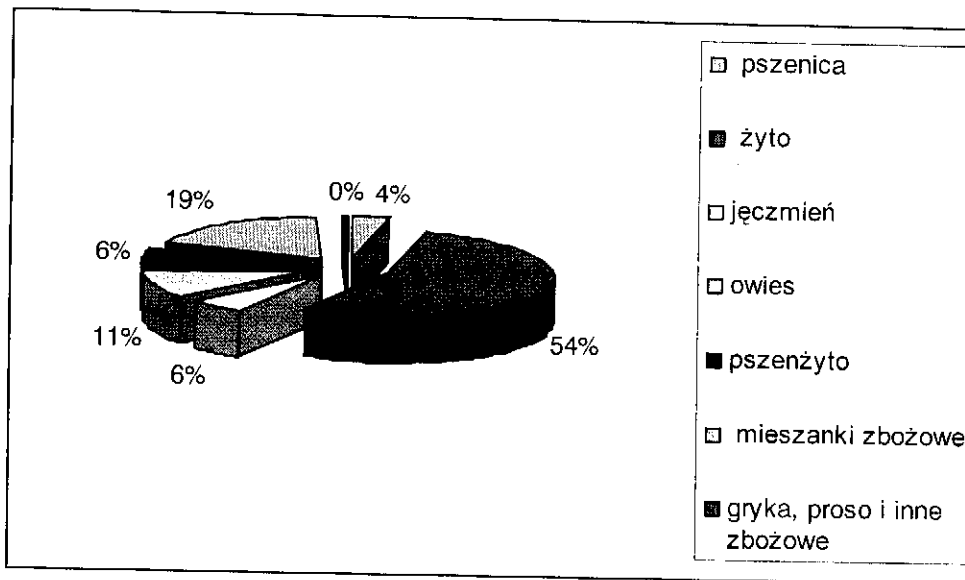
Tabela 6. Struktura zasiewów na terenie gminy

Wyszczególnienie	Ogółem		
	Gatunek	Powierzchnia w ha	Ilość gospodarstw
Zboża podstawowe, w tym:		4 096,22	721
• pszenica		146,79	109
• żyto		2238,81	651
• jęczmień		229,21	147
• owies		438,13	274
• pszenżyto		231,68	155
• mieszanki zbożowe		792,99	423
• gryka, proso i inne zbożowe		18,61	4
Ziemniaki		517,88	582
Buraki cukrowe		31	-
Rzepak		26	-

Źródło: GUS Powszechny Spis Rolny 2002 r.

Ze względu na jakość gleb największą powierzchnię zasiewów zajmuje uprawa żyta (54% uprawianych gatunków zbóż), które ma małe wymagania wodne i dobrze znosi zakwaszenie. Najmniej uprawia się gryki i proso, a także pszenicy (zaledwie 4%). Pozostałe zboża, tj. owies, pszenżyto, mieszanki zbożowe i jęczmień zajmują w sumie 42% uprawianych zbóż. Opisaną sytuację obrazuje rysunek nr 3.

Rysunek 3. Struktura zasiewów zbóż w gminie Żelechlinek



Źródło: Opracowanie własne na podstawie GUS

Ze względu na uwarunkowania glebowe, ważną rolę odgrywają pastwiska, które determinują udziały poszczególnych grup zwierząt w hodowli występującej na terenie gminy.

Tabela 7. Pogłowie zwierząt na terenie gminy

Wyszczególnienie	Ilość w sztukach
Bydło	1 546
Trzoda chlewna	9 047
Owce	14
Kozy	21
Konie	92
Drób	27 597

Źródło: GUS Powszechny Spis Rolny 2002 r.

Pozarolnicza działalność gospodarcza

Zgodnie z danymi GUS na koniec 2006 roku w gminie było zarejestrowanych 148 podmiotów gospodarczych, w tym 140 w sektorze prywatnym i 8 w sektorze publicznym. Spośród podmiotów gospodarczych działających w sektorze prywatnym najpowszechniejszą formą prawną prowadzenia działalności były firmy zarejestrowane przez osoby fizyczne (124 firmy).

Tabela 8. Podmioty gospodarcze na terenie gminy Żelechlinek na przestrzeni lat 2002 - 2006

Podmioty gospodarcze	2002	2003	2004	2005	2006
Ogółem	134	155	154	144	148
Sektor publiczny	8	8	8	8	8
Sektor prywatny	126	147	146	136	140

Źródło: Opracowanie własne na podstawie danych GUS

Struktura podmiotów gospodarczych według sekcji PKD przedstawiała się następująco:

- **sekcja A** (rolnictwo, łowiectwo, leśnictwo): 6 podmiotów gospodarczych;
- **sekcja C** (górnictwo i kopalnictwo): 1 podmiot gospodarczy;
- **sekcja D** (przetwórstwo przemysłowe): 33 podmioty gospodarcze;
- **sekcja E** (wytwarzanie i zaopatrywanie w energię elektryczną): 1 podmiot gospodarczy;
- **sekcja F** (budownictwo): 25 podmiotów gospodarczych;
- **sekcja G** (handel hurtowy i detaliczny): 46 podmiotów gospodarczych;
- **sekcja H** (hotele i restauracje): 5 podmiotów gospodarczych;
- **sekcja I** (transport): 9 podmiotów gospodarczych;
- **sekcja J** (pośrednictwo finansowe): 2 podmioty gospodarcze;
- **sekcja K** (obsługa nieruchomości, wynajem i usługi związane z prowadzeniem działalności gospodarczej): 3 podmioty gospodarcze;
- **sekcja L** (administracja publiczna i obrona narodowa; obowiązkowe ubezpieczenia społeczne i powszechne ubezpieczenia społeczne): 3 podmioty gospodarcze;
- **sekcja M** (edukacja): 2 podmioty gospodarcze;
- **sekcja N** (ochrona zdrowia i pomoc społeczna): 3 podmioty gospodarcze;
- **sekcja O** (działalność usługowa): 9 podmiotów gospodarczych.

Jednym z podstawowych wskaźników obrazujących stan lokalnej gospodarki jest poziom aktywizacji gospodarczej obliczany jako ilość zarejestrowanych podmiotów gospodarczych na 10 tys. mieszkańców. Odzwierciedla on skłonność danej populacji do podejmowania działalności gospodarczej, jak również zaufanie do sytuacji panującej na rynku.

Tabela 9. Poziom aktywizacji gospodarczej

Poziom aktywizacji gospodarczej	2000	2001	2002	2003	2004	2005	2006
Gmina Żelechlinek	376,74	351,55	371,08	432,96	434,54	410,14	422,50
Powiat tomaszowski	732,88	774,06	811,78	853,31	868,71	880,91	734,25
Polska	833,04	869,60	907,47	937,82	936,98	947,56	953,70

Źródło: Opracowanie własne na podstawie danych GUS na koniec 2006 r.

Jak wynika z tabeli nr 9 skłonność do podejmowania działalności gospodarczej przez mieszkańców gminy w porównaniu do średniej w powiecie tomaszowskim i w Polsce jest mała. W dużej mierze wynika to z przeszkód natury prawno-administracyjnej, a także z braku wiedzy i umiejętności przekwalifikowania się ludności, czego wynikiem jest niewystarczający poziom przedsiębiorczości i niechęć do podejmowania ryzyka.

Jednak poziom aktywizacji gospodarczej jest tylko jednym ze wskaźników obrazujących aktywność biznesową populacji. Ważnym wskaźnikiem dodatkowym jest tzw. indeks PEAI (Present Economic Activity Index – wskaźnik aktualnej aktywności gospodarczej), obliczany jako procentowa zmiana ilości firm na 10 tys. mieszkańców w ostatnich trzech latach. PEAI powyżej 9% oznacza pomyślną koniunkturę, a powyżej 15% gwałtowny rozwój. Wartość tego wskaźnika przedstawia tabela nr 10.

Tabela 10. Indeks PEAI

Wyszczególnienie	Saldo ilości firm w ostatnich 3 latach	
	Ilość nowych firm	Przyrost procentowy PEAI
Gmina Żelechlinek	-6	-2,77
Powiat tomaszowski	-1 701	-15,48
Polska	59 209	1,78

Źródło: Opracowanie własne na podstawie danych GUS na koniec 2006 r.

Dane zawarte w tabeli nr 10 są bardzo niekorzystne, zarówno dla gminy, jak i dla całego powiatu, oddają one bowiem rzeczywistą tendencję panującą na tym obszarze i wskazują, że aktywność gospodarcza mieszkańców jest niska. Wskaźniki te są wręcz przeciwne do tendencji ogólnokrajowych, gdzie ilość podmiotów prowadzących działalność gospodarczą rośnie. Wskaźniki PEAI są ujemne, co oznacza niekorzystną koniunkturę gospodarczą.



6. Sfera społeczna

6.1. Sytuacja demograficzna

Wielkość populacji

Demografia jest ważnym czynnikiem wpływającym na tempo rozwoju społeczno – gospodarczego. Najważniejsze cechy demograficzne, które mają wpływ na możliwości rozwojowe gminy to:

- poziom wykształcenia mieszkańców;
- utrzymanie się średniego wskaźnika gęstości zaludnienia;
- dynamiczna struktura wieku ekonomicznego ludności z zaznaczającym się spadkiem udziału ludności w wieku przedprodukcyjnym, spadającym procentowym udziałem ludności w wieku produkcyjnym i występowanie wzrostowego trendu procentowego udziału ludności w wieku poprodukcyjnym;
- zachowanie równowagi pomiędzy płciami;
- dodatni poziom przyrostu naturalnego;
- odwrócenie niekorzystnych trendów migracyjnych.

Tabela nr 11 prezentuje w jaki sposób zmieniała się liczba ludności na terenie gminy na przełomie lat 2002 – 2006. Analiza zaprezentowanych danych wskazuje, że liczba mieszkańców systematycznie malała, do czego w największym stopniu przyczyniło się ujemne saldo migracji.

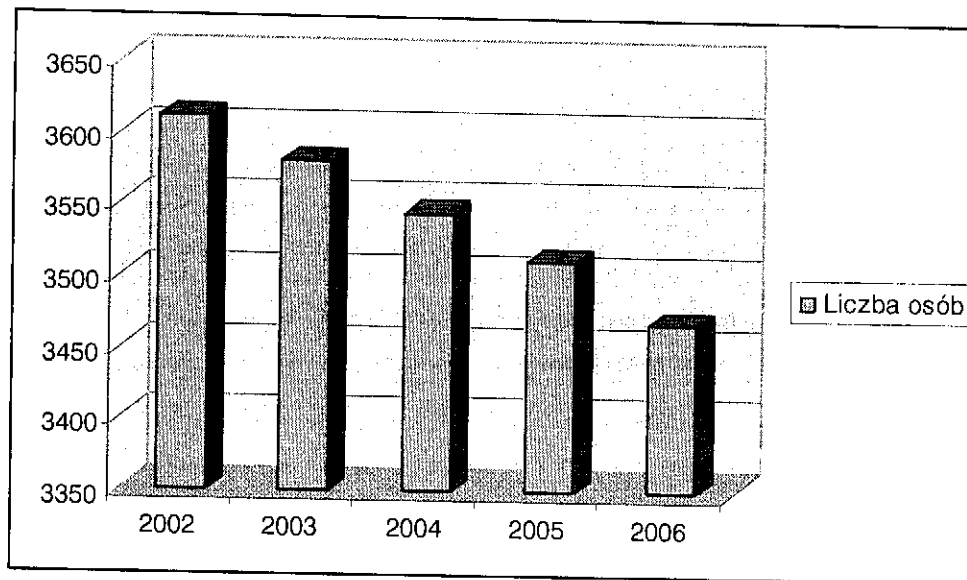
Tabela 11. Wielkość populacji i zmiany w czasie

Rok	Liczba ludności	Urodzenia	Zgony	Przyrost naturalny	Saldo migracji
2002	3611	38	49	1	28
2003	3580	36	64	-29	-2
2004	3544	47	50	-3	-33
2005	3511	34	50	-16	-17
2006	3468	37	38	-1	-7

Źródło: GUS; 2006

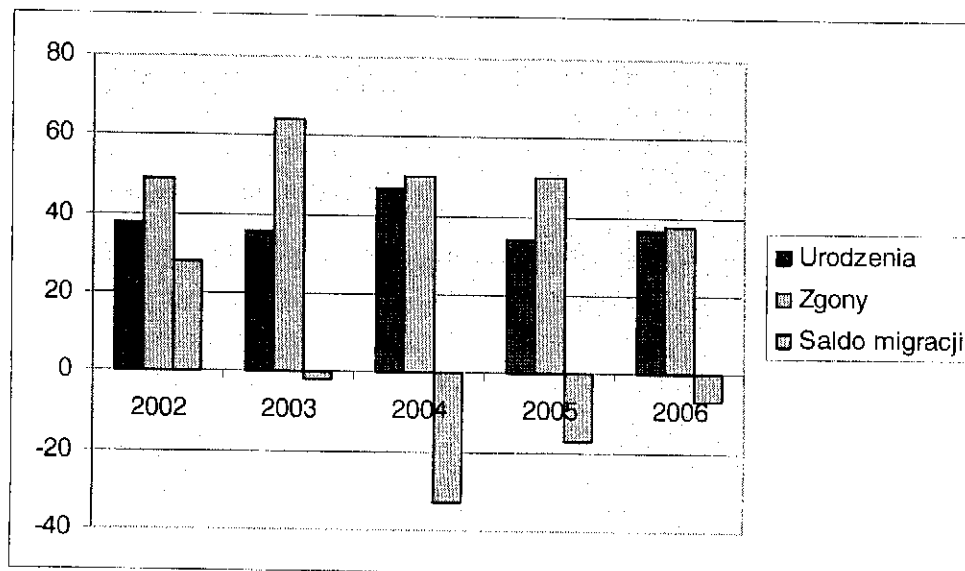
Opisaną sytuację w sposób graficzny prezentują rysunki 4 i 5.

Rysunek 4. Liczba ludności na terenie gminy na przestrzeni lat 2002 – 2006



Źródło: Opracowanie własne na podstawie danych GUS

Rysunek 5. Ruch naturalny w gminie Żelechlinek w latach 2002 – 2006



Źródło: Opracowanie własne na podstawie danych GUS

Jak prezentuje tabela nr 12 liczba ludności obu płci w poszczególnych przedziałach wiekowych jest zbliżona. Widoczne różnice występują jedynie w grupie powyżej 65 roku życia, gdzie zdecydowanie przeważa liczba kobiet, co jest wynikiem dłuższej średniej ich życia.

Tabela 12. Struktura ludności wg płci i wieku

Wyszczególnienie	Ogółem	Wiek				
		0-19	20 - 29	30- 44	45 - 64	pow. 65
Ludność, w tym:	3468	834	498	657	820	659
• kobiety	1737	411	245	296	378	407
• mężczyźni	1731	423	253	361	442	252

Źródło: GUS; 2006 r.

Tabela 13 prezentuje strukturę mieszkańców gminy Żelechlinek w zależności od wieku produkcyjnego na przestrzeni trzech ostatnich lat. Analiza danych wskazuje, że obecnie najwyższa liczba ludności zamieszkującej gminę znajduje się w wieku produkcyjnym. Niepokojący jest jednak fakt, że z roku na rok obserwuje się spadek liczebności osób w wieku 0-17 lat. Utrzymywanie się takiej tendencji w dłuższym okresie czasu może doprowadzić do sytuacji, w której liczba emerytów i rencistów będzie wyższa niż osób pracujących.

Tabela 13. Struktura ludności na terenie gminy w zależności od wieku produkcyjnego

Wyszczególnienie	Wiek								
	Przedprodukcyjny 0-17 lat			Produkcyjny (mężczyźni 18-64 lata kobiety 18-59 lat)			Poprodukcyjny (mężczyźni >64 lat kobiety > 59 lat)		
	Rok 2004	Rok 2005	Rok 2006	Rok 2004	Rok 2005	Rok 2006	Rok 2004	Rok 2005	Rok 2006
Ludność, w tym:	769	762	744	1993	1979	1980	747	742	744
• kobiety	379	383	370	876	870	875	489	493	492
• mężczyźni	390	379	374	1117	1109	1105	258	249	252

Źródło: GUS

6.2. Poziom wykształcenia ludności

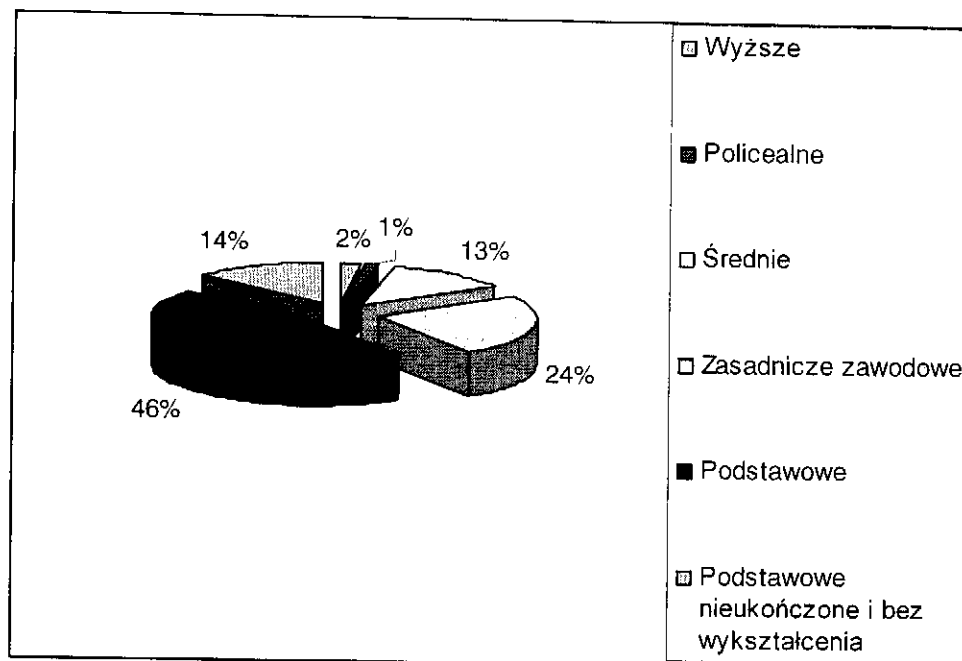
W gminie Żelechlinek znajduje się Szkoła Podstawowa i Gimnazjum, jednakże brak szkół ponadgimnazjalnych może pomniejszać szanse edukacyjne. Przeszkodą w zdobywaniu wiedzy może być także specyfika pracy w gospodarstwie, gdzie od młodych osób wymaga się zaangażowania w prowadzeniu gospodarstwa.

Tabela 14. Poziom wykształcenia ludności na terenie gminy

Wyszczególnienie	Ogólnie	Kobiety	Mężczyźni
Wyższe	59	39	20
Policealne	43	35	8
Średnie	384	230	154
Zasadnicze zawodowe	718	290	428
Podstawowe	1373	649	724
Podstawowe nieukończone i bez wykształcenia	417	169	248

Źródło: Narodowy Spis Powszechny Ludności 2002

Rysunek 6. Poziom wykształcenia mieszkańców gminy w odsetkach



Źródło: Opracowanie własne na podstawie danych GUS

Analiza poziomu wykształcenia wykazuje, że ponad 80% osób posiada wykształcenie podstawowe lub zasadnicze zawodowe. Nieliczny jest odsetek mieszkańców, którzy posiadają wykształcenie wyższe, to zaledwie 2%. Tabela 14 ukazuje, że większy nacisk na naukę kładą kobiety. Niski poziom wykształcenia ludności wiejskiej wpływa niekorzystnie na tempo modernizacji rolnictwa i zmniejsza możliwość rozwinięcia pozarolniczej działalności gospodarczej.

Należy jednak zaznaczyć, że dane te pochodzą z Narodowego Spisu Powszechnego Ludności opracowanego przez GUS w 2002 r. W ostatnich latach zaobserwować można natomiast tendencje dużych grup ludności do podnoszenia poziomu wykształcenia oraz

swoich kwalifikacji. Należy więc uznać, że trend ten jest również obecny na terenie gminy Żelechlinek, a sytuacja z roku na rok ulega poprawie w tym zakresie.

6.3. Poziom bezrobocie

Analiza danych zawartych w tabeli nr 15 prowadzi do wniosku, że liczba osób posiadających status „bezrobotnego” na terenie gminy na przestrzeni całego badanego okresu systematycznie maleje. Jest to efekt pożądany, jednakże trzeba pamiętać o istnieniu zjawiska tzw. „ukrytego bezrobocia”, nie ujętego w oficjalnych statystykach, występującego na terenach wiejskich, które w znacznym stopniu powiększa faktyczną liczbę osób pozostających bez zatrudnienia.

Tabela 15. Struktura bezrobocia w latach 2003-2006

Wyszczególnienie	Lata			
	2003	2004	2005	2006
Liczba bezrobotnych, w tym:	404	400	363	298
• kobiety	164	173	160	136
• mężczyźni	240	227	203	162

Źródło: GUS

Tabela nr 16 prezentuje dane dotyczące bezrobocia na koniec IV kwartału 2006 r. Z przedstawionych wartości wynika, że znaczna część osób pozostających bez pracy to osoby długotrwale bezrobotne, a także nie posiadające prawa do zasiłku. Ponadto wśród ludności nie mającej zatrudnienia przeważają osoby młode w wieku 18 – 44 lata, które stanowią 71,5% ogółu bezrobotnych.

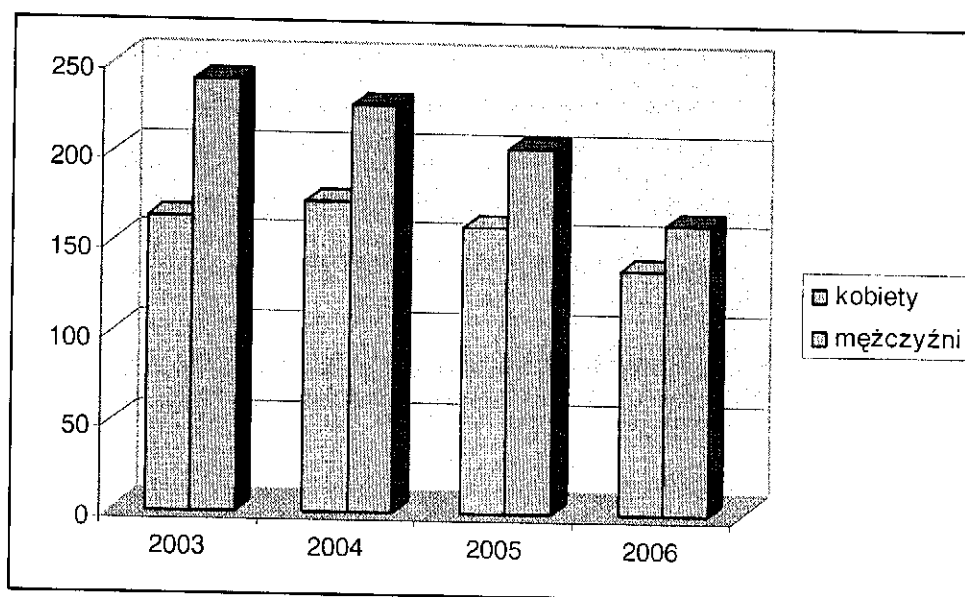
Tabela 16. Podstawowe dane dotyczące bezrobocia

Bezrobotni				
Zwolnieni z przyczyn zakładu pracy	Z prawem do zasiłku	W wieku 18 - 44 lata	Zarejestrowani pow. 12 m-cy	Zarejestrowani do 12 m-cy od dnia ukończenia nauki
15	43	213	193	10

Źródło: Dane PUP w Tomaszowie Mazowieckim

Rysunek nr 7 w sposób graficzny ukazuje poziom bezrobocia na terenie gminy Żelechlinek w podziale na płci. Wynika z niego, że problem braku zatrudnienia znacznie częściej dotyczy mężczyzn niż kobiet.

Rysunek 7. Poziom bezrobocia na terenie gminy w podziale na płci



Źródło: Opracowanie własne na podstawie danych GUS

6.4. Ochrona zdrowia i opieka społeczna

Na terenie gminy funkcjonuje Gminny Ośrodek Zdrowia w Żelechlinku, oddany do użytku po modernizacji w lipcu 2007 roku. Świadczy on usługi dla ludności w zakresie leczenia podstawowego. Natomiast w zakresie leczenia szpitalnego mieszkańcy gminy muszą udać się do nieopodal położonej Łodzi, Koluszek, Rawy Mazowieckiej, Skierniewic lub Tomaszowa Mazowieckiego. Ważny dla mieszkańców gminy jest bezpośredni dostęp do apteki zlokalizowanej na posesji obok Ośrodka Zdrowia.

Na omawianym obszarze znajduje się Gminny Ośrodek Pomocy Społecznej w Żelechlinku, który pomaga potrzebującym mieszkańcom nie tylko w sferze finansowej, ale także wspiera w zakresie załatwiania spraw formalno-prawnych, udziela porad, kieruje do właściwych instytucji. Ponadto w Żelechlinku funkcjonuje Gminna Komisja Rozwiązywania Problemów Alkoholowych, której Punkt Konsultacyjny mieści się w Gminnym Domu Kultury. Można w nim nieodpłatnie uzyskać pomoc psychologa – specjalisty od spraw uzależnień, który udziela wsparcia osobom uzależnionym, współuzależnionym oraz osobom dotkniętym przemocą w rodzinie. Uzyskać tutaj można także pomoc prawną.

6.5. Edukacja i sport

Szkolnictwo

Na terenie gminy funkcjonuje Szkoła Podstawowa i Gimnazjum w Żelechlinku zaspokajające potrzeby edukacyjne dzieci z całej gminy. Na zajęcia uczniowie są dowożeni autobusami szkolnymi.

Szkoła posiada 2 pracownice komputerowe oddane do użytku w roku szkolnym 1996/97. Uczniowie mogą korzystać z szerokopasmowego dostępu do Internetu.

**Tabela 16. Zbiorcze zestawienie danych dotyczących gminnej oświaty
(dane na koniec 2006 r.)**

Wyszczególnienie	liczba uczniów	liczba pomieszczeń	liczba oddziałów	liczba komputerów
szkoła podstawowa	211	17	12	10
gimnazjum	169	8	6	9

Źródło: GUS

W związku z dużą liczbą dzieci pobierających naukę w Zespole Szkół w Żelechlinku konieczna jest modernizacja budynku, który nie jest przystosowany do potrzeb tak znaczącej ilości uczniów.

Kultura

Na terenie gminy funkcjonuje Gminny Dom Kultury z siedzibą w Żelechlinku. W jego ramach działają:

- Gminne Centrum Informacji z kawiarenką internetową;
- Świetlica Wiejska w Lesisku;
- Świetlica Wiejska w Gutkowicach.

Ponadto w centrum Żelechlinka znajduje się Ochotnicza Straż Pożarna, a w budynku remizy strażackiej mieści się sala, gdzie regularnie odbywają się zabawy taneczne.

Biblioteki

W gminie znajduje się Gminna Biblioteka Publiczna. Stan księgozbioru na koniec 2006 roku wynosił 14 191 woluminów. W roku 2006 z biblioteki korzystało 579 osób. W bibliotece istnieje możliwość skorzystania z komputera posiadającego dostęp do szerokopasmowego Internetu.

Sport

W gminie znajduje się hala sportowa. Można tam korzystać z siłowni, sali do gry w tenisa stołowego, sali przeznaczonej do gimnastyki korekcyjnej i artystycznej, aerobiku, pełnowymiarowego boiska do piłki ręcznej, siatkowej oraz koszykówki. Obiekt posiada dobre zaplecze sanitarne (szatnie, prysznice, toalety). Ponadto przy Zespole Szkół w Żelechlinku istnieją dwa boiska. Jedno z nich to utwardzone boisko do gry w piłkę ręczną i koszykówkę, drugie zaś to boisko do piłki nożnej, na którym poza uczniami z zespołu szkół trenują i rozgrywają mecze piłkarze miejscowej drużyny LKS Żelechlinek, występujący w lidze okręgowej.

6.6. Określenie grup społecznych wymagających wsparcia

Placówką realizującą zadania pomocy społecznej jest Gminny Ośrodek Pomocy Społecznej z siedzibą w Żelechlinku. Przyczynami udzielania wsparcia przez GOPS w analizowanym okresie były najczęściej: ubóstwo, bezrobocie oraz problemy związane ze strukturą rodziny np.: bezradność w sprawach opiekuńczo-wychowawczych, w tym rodzina niepełna, wielodzietna, a także długotrwała choroba czy niepełnosprawność.

Tabela 17. Rodzaj i skala pomocy społecznej udzielanej na terenie gminy

Powód trudnej sytuacji życiowej	Liczba rodzin				Liczba osób w tych rodzinach			
	2003	2004	2005	2006	2003	2004	2005	2006
Ubóstwo	114	120	113	105	520	625	509	450
Sieroctwo	0	0	0	0	0	0	0	0
Bezdomność	0	0	0	0	0	0	0	0
Potrzeba ochrony macierzyństwa	24	18	9	8	64	84	47	40
Bezrobocie	73	100	88	90	307	403	337	334

Niepełnosprawność	44	46	40	39	171	175	146	149
Długotrwała choroba	32	38	33	40	118	128	125	144
Bezradność w sprawach opiekuńczo - wychowawczych i prowadzeniu gospodarstwa domowego	55	44	39	34	280	219	194	166
w tym: - rodziny niepełne	26	23	21	17	95	79	76	55
- rodziny wielodzietne	32	21	18	17	207	145	118	111
Alkoholizm	7	8	9	9	34	27	34	33
Narkomania	0	0	0	0	0	0	0	0
Trudności w przystosowaniu się do życia po opuszczeniu zakładu karnego	0	0	0	0	0	0	0	0
Przemoc w rodzinie	0	0	0	0	0	0	0	0
Brak umiejętności w przystosowaniu do życia młodzieży opuszczającej placówki opiekuńczo-wychowawcze	0	0	0	0	0	0	0	0
Zdarzenie losowe i sytuacja kryzysowa	0	2	1	3	0	7	1	10
Trudności w integracji osób, które otrzymały status uchodźcy	0	0	0	0	0	0	0	0
Klęska żywiołowa lub ekologiczna	0	0	0	0	0	0	0	0

Źródło: Dane Urzędu Gminy w Żelechlinku

Tabela 18. Wykorzystanie środków finansowych ogółem (za 2006r.)

Zadania	Plan	Wykonanie	%
Zadania zlecone gminie	1.886.652	1.599.805	85
Zasiłki rodzinne i świadczenia opiekuńcze	1.203.400	1.174.220	97
Składki na ubezpieczenie zdrowotne	4.423	4.295	97
Zadania własne gminy:	8.241.172	7.414.453	90
w tym			
- zasiłki celowe i w naturze	43.000	27.161	63
- dotacja celowa na dożywianie dzieci w szkole	22.095	14.370	76
- dotacja na dożywianie osób dorosłych		2.400	

Źródło: Dane Urzędu Gminy w Żelechlinku

Tabela 19. Zakres pomocy społecznej świadczonej w gminie

Rodzaj pomocy	Nakłady	Ilość osób/ilość świadczeń [2006 r.]
Zasiłki stałe	51.500	19/186
Zasiłki rodzinne	958.832,64	559/12951
Świadczenia opiekuńcze	172.153	82/932
Zasiłki okresowe	48.951	79/245
Składki na ubezpieczenie emerytalne i rentowe	10.198,03	10/77
Ogółem	1.241.634.67	749 / 14391

Źródło: Dane Urzędu Gminy w Żelechlinku

Wsparcie o charakterze strukturalnym (gospodarczym)

Wsparcia o charakterze strukturalnym potrzebują przede wszystkim osoby bezrobotne, które chcą podjąć działalność gospodarczą, a także mali przedsiębiorcy. Wsparcie to nie objawia się tylko poprzez pomoc finansową, ale także w sprawach kwestii prawnych i ekonomicznych.

7. Identyfikacja problemów

1. Infrastruktura techniczna

- Niski stopień skanalizowania gminy;
- Niewystarczająca długość sieci wodociągowej;
- Niezadawalający stan dróg;
- Brak sieci gazowej na terenie gminy;
- Istniejące składowisko odpadów jest przepelnione i stanowi zagrożenie dla środowiska naturalnego;
- Niedostatecznie rozwinięty system zagospodarowania odpadów.

1. Sfera gospodarcza

- Niewłaściwa struktura obszarowa gospodarstw rolnych uniemożliwiająca stosowanie nowoczesnych technologii produkcji;
- Nadmiar siły roboczej zaangażowanej w produkcji rolnej;
- Brak dużych zakładów zapewniających pracę mieszkańcom gminy;
- Na terenie gminy brak jest podmiotów zajmujących się przetwórstwem rolno - spożywczym na dużą skalę;

- Niewielka różnorodność gospodarcza;
- Znikoma ilość podmiotów gospodarczych poza rolnictwem;
- Brak integracji w środowisku wiejskim – nie powołano do życia grup producenckich;
- Brak dużych zakładów zapewniających pracę mieszkańcom gminy;
- Brak znaczących kopalin i bogactw naturalnych.

3. Sfera społeczna

- Brak szkół ponadgimnazjalnych;
- Budynek szkoły nie przystosowany do obecnej liczby uczniów;
- Słabo rozwinięta infrastruktura sportowa;
- Niewystarczająca ilość obiektów kulturalnych na terenie gminy;
- Niski poziom wykształcenia mieszkańców gminy.

4. Sfera turystyki

- Brak profesjonalnej promocji turystycznej gminy;
- Brak sieci usług agroturystycznych;
- Brak „tradycji” turystycznej na wsi;
- Niewystarczające wykorzystanie znajdujących się na terenie gminy walorów krajobrazowych;
- Brak infrastruktury turystycznej w postaci bazy noclegowej;
- Słabe wykorzystanie dóbr środowiskowych znajdujących się na terenie gminy.

III. CELE OGÓLNE I SZCZEGÓŁOWE ROZWOJU GMINY

Cele strategiczne (ogólne), stanowiąc ramy zrównoważonego rozwoju gminy, muszą zapewnić maksymalną efektywność gospodarczą, możliwie najwyższy poziom warunków bytowych i konsumpcji oraz takie użytkowanie zasobów, aby zapewnić ciągłość istnienia gminy.

Celom strategicznym podporządkowane są cele szczegółowe, a tym z kolei zadania. Na podstawie zebranego materiału (statystyki, dane z urzędów i instytucji) oraz konsultacji z władzami gminnymi sformułowano strukturę hierarchiczną czterech grup celów strategicznych i szczegółowych.

Cel strategiczny I

Poprawa i rozwój istniejącej infrastruktury technicznej w celu zapewnienia ciągłości świadczenia usług dla mieszkańców i zwiększenia atrakcyjności inwestycyjnej gminy.

Cele szczegółowe

1. Rozwój gminnej infrastruktury wodno – kanalizacyjnej.
2. Poprawa stanu infrastruktury drogowej na terenie gminy.
3. Poprawa istniejącego systemu gospodarki odpadami.

Cel strategiczny II

Rozwój i unowocześnienie infrastruktury społecznej, zapewnienie wszystkim mieszkańcom dostępu do Internetu, a także poprawa warunków nauczania na terenie gminy.

Cele szczegółowe

1. Wdrożenie systemu e-urzędu.
2. Poprawa stanu infrastruktury społecznej oraz jej wyposażenia.
3. Poprawa warunków lokalowych szkoły w Żelechlinku.

Cel strategiczny III

Rozwój oferty turystycznej na terenie gminy.

Cele szczegółowe

1. Rozwój turystyki, sportu i rekreacji na terenie gminy.

Cel strategiczny IV

Poprawa stanu środowiska naturalnego i ochrona zasobów przyrodniczych gminy.

Cele szczegółowe

1. Wzbogacenie oferty turystycznej gminy poprzez tworzenie nowych oraz zagospodarowanie już istniejących walorów turystycznych.

IV. ZADANIA ZMIERZAJĄCE DO REALIZACJI CELÓW NA LATA 2007 - 2013

BUDOWA I MODERNIZACJA GMINNEJ INFRASTRUKTURY WODNO- ŚCIEKOWEJ

Lp.	Działanie	Termin realizacji	Oczekiwane rezultaty
1	Budowa kanalizacji sanitarnej w m. Żelechlin, Stanisławów, Żelechlin Mały, Modrzewek	2008-2009	Likwidacja zbiorników bezodpływowych. Rozbudowa systemu kanalizacji. Wzrost liczby mieszkańców korzystających z sieci kanalizacyjnej. Poprawa stanu środowiska naturalnego. Wzrost atrakcyjności inwestycyjnej terenu.
2	Budowa kanalizacji sanitarnej w m. Żelechlinek, ul. Zielona - Karolinów	2009 - 2011	Wzrost udziału gospodarstw domowych podłączonych do kanalizacji. Rozpoczęcie oczyszczania ścieków w gminie w większej skali oraz wyeliminowanie ryzyka wprowadzania do środowiska ścieków nieoczyszczonych, zarówno ze względu na nieszczelność zbiorników, jak i świadome działania użytkowników szamb. Wzrost liczby osób korzystających z kanalizacji. Poprawa jakości środowiska przyrodniczego. Zwiększenie atrakcyjności inwestycyjnej i turystycznej terenu.
3	Budowa kanalizacji sanitarnej w Żelechlinku – etap III (ul. Rawska, Targowa, Zakątna)	2008-2010	Likwidacja zbiorników bezodpływowych. Rozbudowa systemu kanalizacji. Wzrost liczby mieszkańców korzystających z sieci kanalizacyjnej. Poprawa stanu środowiska naturalnego. Wzrost atrakcyjności inwestycyjnej terenu.
4	Budowa kanalizacji sanitarnej w m. Stanisławów	2010-2011	Wzrost udziału gospodarstw domowych podłączonych do kanalizacji. Rozpoczęcie oczyszczania ścieków w gminie w większej skali oraz wyeliminowanie ryzyka wprowadzania do środowiska ścieków nieoczyszczonych, zarówno ze względu na nieszczelność zbiorników, jak i świadome działania użytkowników szamb. Wzrost liczby osób korzystających z kanalizacji.

			<p>Poprawa jakości środowiska przyrodniczego.</p> <p>Zwiększenie atrakcyjności inwestycyjnej i turystycznej terenu.</p> <p>Zwiększenie udziału budynków podłączonych do kanalizacji.</p> <p>Wzrost ilości oczyszczonych ścieków.</p> <p>Wzrost ilości osób korzystających z kanalizacji.</p> <p>Poprawa jakości środowiska przyrodniczego.</p> <p>Obniżenie kosztów gospodarstw domowych poprzez wyeliminowanie wywozu nieczystości płynnych.</p> <p>Likwidacja zbiorników bezodpływowych.</p> <p>Rozbudowa systemu kanalizacji.</p> <p>Wzrost liczby mieszkańców korzystających z sieci kanalizacyjnej.</p> <p>Poprawa stanu środowiska naturalnego.</p> <p>Wzrost atrakcyjności inwestycyjnej terenu.</p>
5	Budowa przydomowych oczyszczalni ścieków	2009-2010	<p>Likwidacja zbiorników bezodpływowych.</p> <p>Rozbudowa systemu kanalizacji.</p> <p>Wzrost liczby mieszkańców korzystających z sieci kanalizacyjnej.</p> <p>Poprawa stanu środowiska naturalnego.</p> <p>Wzrost atrakcyjności inwestycyjnej terenu.</p>
6	Budowa kanalizacji sanitarnej Żelechlinek - Czechowice	2011-2012	<p>Likwidacja zbiorników bezodpływowych.</p> <p>Rozbudowa systemu kanalizacji.</p> <p>Wzrost liczby mieszkańców korzystających z sieci kanalizacyjnej.</p> <p>Poprawa stanu środowiska naturalnego.</p> <p>Wzrost atrakcyjności inwestycyjnej terenu.</p>
7	Budowa oczyszczalni i kanalizacji sanitarnej dla m. Radwanka, Czerwonka, Petrynow	2011-2013	<p>Likwidacja zbiorników bezodpływowych.</p> <p>Rozbudowa systemu kanalizacji.</p> <p>Wzrost liczby mieszkańców korzystających z sieci kanalizacyjnej.</p> <p>Poprawa stanu środowiska naturalnego.</p> <p>Wzrost atrakcyjności inwestycyjnej terenu.</p>
8	Przebudowa sieci wodociągowej w miejscowości Żelechlinek	2008-2009	<p>Rozbudowa systemu wodociągowego.</p> <p>Wzrost atrakcyjności inwestycyjnej terenu.</p> <p>Poprawa zdrowia mieszkańców.</p>


BUDOWA I MODERNIZACJA GMINNEJ INFRASTRUKTURY DROGOWEJ

Lp.	Działanie	Termin realizacji	Oczekiwane rezultaty
1	Przebudowa drogi w m. Świniokierz Włociański	2007-2010	Modernizacja nawierzchni drogi. Poprawa bezpieczeństwa ruchu kołowego i komfortu jazdy. Zmniejszenie liczby wypadków i uszkodzeń pojazdów z powodu kolein i ubytków w jezdni. Skrócenie czasu dojazdu i poprawa mobilności mieszkańców gminy. Zwiększenie atrakcyjności inwestycyjnej terenów. Poprawa warunków dojazdowych dla turystów
2	Przebudowa drogi Naropna, Wolica, Byliny Nowe	2007-2010	Modernizacja nawierzchni drogi. Poprawa bezpieczeństwa ruchu kołowego i komfortu jazdy. Zmniejszenie liczby wypadków i uszkodzeń pojazdów z powodu kolein i ubytków w jezdni. Skrócenie czasu dojazdu i poprawa mobilności mieszkańców gminy. Zwiększenie atrakcyjności inwestycyjnej terenów. Poprawa warunków dojazdowych dla turystów
3	Przebudowa ulic osiedlowych w m. Żelechinek – ul. Skalskiego, Modrzewiowa, Jałowcowa, Brzozowa, Świerkowa, Lipowa, Sosnowa	2008-2010	Poprawa bezpieczeństwa ruchu kołowego. Zmniejszenie liczby wypadków i uszkodzeń pojazdów z powodu kolein i ubytków w jezdni. Poprawa estetyki miejscowości. Wzrost bezpieczeństwa mieszkańców.
4	Przebudowa drogi Czechowice, Kopiec, Gutkowice	2009-2011	Modernizacja nawierzchni drogi. Poprawa bezpieczeństwa ruchu kołowego i komfortu jazdy. Zmniejszenie liczby wypadków i uszkodzeń pojazdów z powodu kolein i ubytków w jezdni. Skrócenie czasu dojazdu i poprawa mobilności mieszkańców gminy. Zwiększenie atrakcyjności inwestycyjnej terenów. Poprawa warunków dojazdowych dla turystów
5	Przebudowa drogi w m. Gutkowice	2011	Modernizacja nawierzchni drogi. Poprawa bezpieczeństwa ruchu kołowego i komfortu jazdy.

			<p>Zmniejszenie liczby wypadków i uszkodzeń pojazdów z powodu kolein i ubytków w jezdni.</p> <p>Skrócenie czasu dojazdu i poprawa mobilności mieszkańców gminy.</p> <p>Zwiększenie atrakcyjności inwestycyjnej terenów.</p> <p>Poprawa warunków dojazdowych dla turystów</p> <p>Modernizacja nawierzchni drogi.</p> <p>Poprawa bezpieczeństwa ruchu kołowego i komfortu jazdy.</p> <p>Zmniejszenie liczby wypadków i uszkodzeń pojazdów z powodu kolein i ubytków w jezdni.</p> <p>Skrócenie czasu dojazdu i poprawa mobilności mieszkańców gminy.</p> <p>Zwiększenie atrakcyjności inwestycyjnej terenów.</p> <p>Poprawa warunków dojazdowych dla turystów</p>
6	Przebudowa drogi Feliksów - Radwanka	2012-2013	<p>Modernizacja nawierzchni drogi.</p> <p>Poprawa bezpieczeństwa ruchu kołowego i komfortu jazdy.</p> <p>Zmniejszenie liczby wypadków i uszkodzeń pojazdów z powodu kolein i ubytków w jezdni.</p> <p>Skrócenie czasu dojazdu i poprawa mobilności mieszkańców gminy.</p> <p>Zwiększenie atrakcyjności inwestycyjnej terenów.</p> <p>Poprawa warunków dojazdowych dla turystów</p>
7	Przebudowa drogi Feliksów – Budki Łochowskie	2011-2012	<p>Modernizacja nawierzchni drogi.</p> <p>Poprawa bezpieczeństwa ruchu kołowego i komfortu jazdy.</p> <p>Zmniejszenie liczby wypadków i uszkodzeń pojazdów z powodu kolein i ubytków w jezdni.</p> <p>Skrócenie czasu dojazdu i poprawa mobilności mieszkańców gminy.</p> <p>Zwiększenie atrakcyjności inwestycyjnej terenów.</p> <p>Poprawa warunków dojazdowych dla turystów</p>
8	Przebudowa drogi Radwanka - Wolica	2011-2013	<p>Modernizacja nawierzchni drogi.</p> <p>Poprawa bezpieczeństwa ruchu kołowego i komfortu jazdy.</p> <p>Zmniejszenie liczby wypadków i uszkodzeń pojazdów z powodu kolein i ubytków w jezdni.</p> <p>Skrócenie czasu dojazdu i poprawa mobilności mieszkańców gminy.</p> <p>Zwiększenie atrakcyjności inwestycyjnej terenów.</p> <p>Poprawa warunków dojazdowych dla turystów</p>

GOSPODARKA ODPADAMI

Lp.	Działanie	Termin realizacji	Oczekiwane rezultaty
1	Likwidacja śmietniska (rekultywacja) w Sokotówce	2008-2010	Poprawa estetyki miejscowości. Poprawa stanu zdrowia mieszkańców. Poprawa stanu środowiska naturalnego. Wzrost atrakcyjności inwestycyjnej terenu.



ROZWÓJ SPOŁECZEŃSTWA INFORMACYJNEGO (DOSTĘP MIESZKAŃCÓW DO INTERNETU, DOSTĘP GMINY DO INTERNETU, WDROŻENIE E-URZĘDU)


Lp.	Działanie	Termin realizacji	Oczekiwane rezultaty
1	Rozwój e-usług w gminie Żelechlinek	2008-2009	<p>Poprawa efektywności funkcjonowania urzędu. Zwiększenie poziomu świadczonych usług. Zwiększenie szybkości obsługi dzięki zmniejszeniu obciążenia Urzędu Gminy petentami. Możliwość udostępnienia obywatelom, firmom i instytucjom informacji o statusie prowadzonych w urzędzie spraw. Skrócenie czasu poświęcanego na wyszukiwanie dokumentów papierowych. Odciążenie struktur administracyjnych. Redukcja kosztów. Wzrost zadowolenia petentów.</p>
2	Budowa publicznego dostępu do Internetu w gminie Żelechlinek	2009-2011	<p>Wzrost liczby osób korzystających z internetowego łącza szerokopasmowego. Zwiększenie atrakcyjności miejscowości. Wyrównanie dysproporcji w zakresie dostępu do technologii informacyjnych.</p>

BUDOWA I MODERNIZACJA GMINNEJ BAZY TURYSTYCZNEJ

Lp.	Działanie	Termin realizacji	Oczekiwane rezultaty
1	Budowa bazy turystyczno – sportowo – rekreacyjnej w Zelechlinku	2009-2013	Wzrost atrakcyjności inwestycyjnej i turystycznej gminy. Poprawa estetyki miejscowości. Poprawa warunków zamieszkania na terenie gminy.

BUDOWA I MODERNIZACJA GMINNEJ INFRASTRUKTURY OŚWIATOWEJ


Lp.	Działanie	Termin realizacji	Oczekiwane rezultaty
1	Modernizacja budynku szkoły wraz z remontem hali sportowej w Zelechlinku	2010-2011	Poprawa estetyki obiektu. Poprawa warunków pracy i nauki. Poprawa organizacji pracy szkoły. Osiągnięcie lepszych efektów wychowawczych i dydaktycznych w pracy z dziećmi. Poprawa komfortu prowadzenia zajęć. Wzrost dostępności mieszkańców do bazy sportowej. Promocja zdrowego trybu życia.



BUDOWA I MODERNIZACJA GMINNEJ INFRASTRUKTURY SPOŁECZNEJ

Lp.	Działanie	Termin realizacji	Oczekiwane rezultaty
1	Przebudowa istniejącego budynku na świetlicę wiejską w Zelechlinie	2009-2010	<p>Poprawa estetyki obiektu.</p> <p>Poprawa stanu technicznego budynku i modernizacja infrastruktury gminy.</p> <p>Poprawa standardu bazy kulturowej w gminie.</p> <p>Wzrost liczby osób korzystających z dostępu do instytucji kulturalnych na terenie gminy.</p>
2	Przebudowa i termomodernizacja budynku świetlicy wiejskiej w Radwance	2008-2009	<p>Poprawa estetyki obiektu.</p> <p>Poprawa stanu technicznego budynku i modernizacja infrastruktury gminy.</p> <p>Obniżenie kosztów eksploatacji obiektu w związku z niższymi kosztami ogrzewania.</p> <p>Poprawa standardu bazy kulturowej w gminie.</p> <p>Wzrost liczby osób korzystających z dostępu do instytucji kulturalnych na terenie gminy.</p>
3	Budowa świetlicy wiejskiej w Karolinowie	2010-2011	<p>Wzrost liczby osób korzystających z nowej bazy kulturalnej na terenie gminy.</p> <p>Zwiększenie atrakcyjności kulturalnej gminy.</p> <p>Rozwój tożsamości społeczności wiejskiej.</p> <p>Poprawa estetyki miejscowości.</p>
4	Budowa świetlicy wiejskiej w Naropnej	2010-2012	<p>Wzrost liczby osób korzystających z nowej bazy kulturalnej na terenie gminy.</p> <p>Zwiększenie atrakcyjności kulturalnej gminy.</p> <p>Rozwój tożsamości społeczności wiejskiej.</p> <p>Poprawa estetyki miejscowości.</p>
5	Zagospodarowanie terenu przy budynku OSP w Zelechlinku poprzez utwardzenie placu, wykonanie sceny letniej oraz	2008-2010	<p>Wzrost liczby osób korzystających z nowej bazy kulturalnej na terenie gminy.</p> <p>Zwiększenie atrakcyjności kulturalnej gminy.</p> <p>Rozwój tożsamości społeczności wiejskiej.</p>

	ułożenie chodników		Poprawa estetyki miejscowości.
6	Zagospodarowanie terenu w centrum Żelechlinka (ul. Kruczkowskiego) poprzez powiększenie terenu parkowego oraz budowę chodników i parkingu	2009-2011	Wzrost liczby osób korzystających z nowej bazy kulturalnej na terenie gminy. Zwiększenie atrakcyjności kulturalnej gminy. Rozwój tożsamości społeczności wiejskiej. Poprawa estetyki miejscowości.
7	Termomodernizacja, przebudowa i rozbudowa budynku Urzędu Gminy	2008-2010	Poprawa estetyki obiektu. Poprawa stanu technicznego budynku i modernizacja infrastruktury gminy. Poprawa estetyki miejscowości.



POPRAWA JAKOŚCI ŚRODOWISKA PRZYRODNICZEGO

Lp.	Działanie	Termin realizacji	Oczekiwane rezultaty
1	Urządzenie terenu parkowego przy osiedlu w Żelechlinku	2009-2011	Poprawa estetyki miejscowości. Budowa przestrzeni publicznej dla mieszkańców gminy. Zwiększenie atrakcyjności turystycznej i inwestycyjnej gminy. Wzrost liczby ofert skierowanych do turystów.
2	Zagospodarowanie terenu wokół zbiornika retencyjnego w Żelechlinku	2010-2011	Poprawa estetyki miejscowości. Zwiększenie atrakcyjności turystycznej i inwestycyjnej gminy. Budowa przestrzeni publicznej dla mieszkańców gminy. Wzrost liczby ofert skierowanych do turystów.
3	Zagospodarowanie terenu wokół zbiornika retencyjnego w Chociszewie	2011-2012	Poprawa estetyki miejscowości. Zwiększenie atrakcyjności i inwestycyjnej turystycznej gminy. Budowa przestrzeni publicznej dla mieszkańców gminy. Wzrost liczby ofert skierowanych do turystów.
4	Budowa zbiornika retencyjnego w m. Natopna - Kopiec	2010-2013	Zapewnienie niezbędnych zasobów wody dla celów nawodnień rolnych, przeciwożarowych i rekreacyjnych. Poprawa stanu czystości wód na terenie gminy. Zwiększenie bezpieczeństwa oraz zmniejszenie strat związanych z występowaniem powodzi i podtopień. Zwiększenie atrakcyjności inwestycyjnej i turystycznej terenu. Wzrost liczby ofert skierowanych do turystów.

WESTMOR CONSULTING

Plan Rozwoju Lokalnego Gminy Żelechlinek na lata 2007-2013


V. REALIZACJA ZADAŃ I PROJEKTÓW

Rozwój gospodarczy jest najlepszym sposobem eliminacji większości problemów społecznych (takich jak bezrobocie, ubóstwo, patologie itp.), przed jakimi stają władze samorządowe. Rozwój gospodarczy na szczeblu lokalnym oznacza zwiększenie możliwości wzrostu, które pozwalają lokalnej władzy i mieszkańcom lepiej zaspokajać coraz większą liczbę potrzeb na coraz wyższym poziomie. Podkreślenia przy tym wymaga fakt, że jedynie w warunkach rozwoju gospodarczego udaje się osiągnąć tak pożądane zjawisko jak uczestnictwo zewnętrznego (w tym prywatnego) kapitału w przedsięwzięciach istotnych dla zaspokojenia potrzeb mieszkańców. Dzięki rozwojowi następuje synergia działań ekonomicznych i społecznych.

Opis zadań w Planie Rozwoju Lokalnego przedstawiono w zakładanej kolejności realizacji. Zadania dotyczą zagospodarowania w infrastrukturę techniczną obszaru gminy oraz pośrednio w infrastrukturę społeczną. Przyjęte priorytety pokrywają się z zasadami wynikającymi z Regionalnego Programu Operacyjnego Województwa Łódzkiego. Czas realizacji to lata 2007-2013. Jest to zgodne z przyjętym w Unii Europejskiej okresem budżetowania.

Struktura każdego z opisanych zadań zawiera osiem elementów. Są to między innymi: numer i nazwa działania, cel zadania (przedstawiający, co ma być jego rezultatem), uzasadnienie zadania, powiązanie projektowanych zadań z dokumentami strategii na poziomie województwa i powiatu, uczestnicy działania (za uczestników działania przyjęto organizacje oraz instytucje, które będą realizować dane projekty).

Ponadto przy każdym zadaniu określono miernik realizacji.



VI. REALIZACJA ZADAŃ W OKRESIE 2007-2013

1. Numer i nazwa zadania

1. Przebudowa drogi Naropna, Wolica, Byliny Nowe

2. Cel zadania

Celem zadania jest przebudowa dróg znajdujących się na terenie gminy, które zwiększą dostępność komunikacyjną terenów, bezpieczeństwo i komfort jazdy użytkowników, przyczynią się do skrócenia czasu podróży oraz umożliwią dostęp do sieci dróg krajowych w celu zwiększenia atrakcyjności lokalizowania działalności gospodarczej, unikania zatłoczenia na drogach oraz zmniejszenia obciążeń środowiskowych. W wyniku realizacji zadania zmniejszy się liczba wypadków na drogach oraz uszkodzeń pojazdów spowodowanych niewłaściwym stanem technicznym nawierzchni. Ponadto nastąpi poprawa mobilności mieszkańców gminy.

3. Uzasadnienie zadania

Nieodpowiedni stan infrastruktury drogowej na terenie gminy stanowi poważną barierę rozwoju, zarówno w sferze gospodarczej, jak i turystycznej. Ważnym bowiem elementem lokowania inwestycji na danym terenie jest dostępność komunikacyjna oraz odpowiedni stan techniczny infrastruktury drogowej decydujący o możliwościach dojazdowych. Nawierzchnie drogowe na terenie gminy wymagają modernizacji oraz dostosowania do standardów WE. Nieodpowiednia jakość dróg ogranicza także potencjalny ruch turystyczny i wpływa na mobilność mieszkańców.

Działania gminy w tym zakresie skierowane są na rozbudowę i modernizację sieci transportowych koniecznych do: rozwoju gospodarczego i społecznego poprzez zwiększenie atrakcyjności istniejących terenów inwestycyjnych, wzmocnienie w zakresie rozwoju zasobów ludzkich i polityki społecznej poprzez poprawę mobilności i warunków podróżowania oraz stworzenie nowych możliwości w zakresie zatrudnienia, poprawę bezpieczeństwa ruchu drogowego.

4a. Powiązanie zadania ze strategią województwa

Strategia Rozwoju Województwa Łódzkiego.

Cel strategiczny: *Zwiększanie dostępności gospodarczej regionu.*

4b. Powiązanie zadania ze strategią powiatu

Strategia Rozwoju Powiatu Tomaszowskiego

Cel 1: *Rozwój i unowocześnienie infrastruktury technicznej sprzyjającej ochronie środowiska i rozwojowi obszarów wiejskich oraz odnawialnych źródeł energii.*

5. Instytucje i podmioty uczestniczące we wdrażaniu

Gmina Żelechlinek

6. Termin realizacji

2007-2010

7. Miernik realizacji

Zmodernizowane drogi Naropna, Wolica, Byliny Nowe

8. Przewidywane nakłady do poniesienia (pln)

3 000 000

2. Przebudowa drogi w m. Świniokierz Włociański

2. Cel zadania

Dzięki realizacji zadania nastąpi poprawa dostępności komunikacyjnej gminy oraz zwiększenie jej atrakcyjności dla inwestorów zewnętrznych. Ponadto przyczyni się do stworzenia warunków dla rozwoju działalności gospodarczej na jej obszarze. Jednocześnie nastąpi poprawa bezpieczeństwa ruchu drogowego, skrócenie czasu dojazdu oraz poprawa mobilności mieszkańców gminy.

3. Uzasadnienie zadania

Zasadniczym problemem w funkcjonowaniu gospodarki gminy Żelechlinek jest jej dostępność. Niedostatecznie rozwinięta infrastruktura komunikacyjna obszarów wiejskich stanowi jedną z najpoważniejszych barier wielofunkcyjnego rozwoju. Obniża standard życia i gospodarowania, decyduje o słabej atrakcyjności terenu dla potencjalnych inwestorów. Bariery kapitałowe oraz ograniczone możliwości finansowe samorządów lokalnych utrudniają rozwój infrastruktury na obszarach wiejskich. Ten stan rzeczy hamuje wymianę handlową, wpływa negatywnie na zainteresowanie lokalizowaniem nowych inwestycji na obszarze gminy. Stanowi także istotną barierę zwiększania mobilności mieszkańców, co utrudnia proces aktywizacji i restrukturyzacji obszarów zmarginalizowanych. Działania gminy w tym zakresie są skierowane na rozbudowę i modernizację sieci transportowych koniecznych do: rozwoju gospodarczego, społecznego poprzez m.in.: udostępnienie nowych i zwiększenie atrakcyjności istniejących terenów inwestycyjnych, wzmocnienie w zakresie rozwoju zasobów ludzkich i polityki społecznej poprzez poprawę mobilności i warunków podróżowania oraz stworzenie nowych możliwości w zakresie zatrudnienia, poprawę bezpieczeństwa ruchu drogowego. Istniejąca sieć dróg, choć poprawna pod względem układu przestrzennego, wymaga modernizacji nawierzchni i dostosowania ich do standardów Wspólnoty Europejskiej. Realizacja projektu przyczyni się do poprawy stanu istniejącej infrastruktury transportowej, rozwoju społeczno-gospodarczego gminy. Jej efektem będą szybsze i bezpieczniejsze połączenia komunikacyjne. Wszystko to stworzy podstawy do rozkwitu rynku pracy.

4a. Powiązanie zadania ze strategią województwa

Strategia Rozwoju Województwa Łódzkiego.

Cel strategiczny: *Zwiększanie dostępności gospodarczej regionu.*

4b. Powiązanie zadania ze strategią powiatu

Strategia Rozwoju Powiatu Tomaszowskiego

Cel 1: *Rozwój i unowocześnienie infrastruktury technicznej sprzyjającej ochronie środowiska i rozwojowi obszarów wiejskich oraz odnawialnych źródeł energii.*

5. Instytucje i podmioty uczestniczące we wdrażaniu

Gmina Żelechlinek

6. Termin realizacji

2007-2010

7. Miernik realizacji

Zmodernizowana droga w m. Świniokierz Włociański

8. Przewidywane nakłady do poniesienia (pln)

1 000 000

2. Budowa kanalizacji sanitarnej w m. Żelechlin, Stanisławów, Żelechlin Mały, Modrzewek

2. Cel zadania

Celem zadania jest budowa sieci kanalizacji sanitarnej w m. Żelechlin, Stanisławów, Żelechlin Mały, Modrzewek. W wyniku realizacji inwestycji osiągnięty zostanie bezpośredni efekt ekologiczny polegający na oczyszczaniu powstających na terenie gminy ścieków bytowo-gospodarczych. Nastąpi wyeliminowanie ryzyka wprowadzania do środowiska ścieków nieoczyszczonych, zarówno ze względu na szczelność zbiorników, jak i świadome działania użytkowników szamb. Nastąpi wzrost liczby osób korzystających z kanalizacji i poprawa zdrowia mieszkańców.

3. Uzasadnienie zadania

Dotychczasowy rozwój gminy Żelechlinek charakteryzował się niedostosowaniem istniejącej infrastruktury technicznej do współczesnych standardów w zakresie ochrony środowiska. Wytworzone ścieki bytowe gromadzone są w przydomowych szambach, a następnie rozprowadzane po gruntach własnych, co stanowi ogromne zagrożenie, zarówno dla środowiska naturalnego, jak również zdrowia mieszkańców. W celu zapobiegania możliwym następstwom takiej sytuacji konieczna jest realizacja powyższego zadania.

4a. Powiązanie zadania ze strategią województwa

Strategia Rozwoju Województwa Łódzkiego.

Cel strategiczny: *Poprawa warunków życia mieszkańców regionu poprzez poprawę jakości środowiska.*

4b. Powiązanie zadania ze strategią powiatu

Strategia Rozwoju Powiatu Tomaszowskiego

Cel 1: *Rozwój i unowocześnienie infrastruktury technicznej sprzyjającej ochronie środowiska i rozwojowi obszarów wiejskich oraz odnawialnych źródeł energii.*

5. Instytucje i podmioty uczestniczące we wdrażaniu

Gmina Żelechlinek

6. Termin realizacji

2008-2009

7. Miernik realizacji

Wybudowana i funkcjonująca sieć kanalizacji sanitarnej w m. Żelechlin, Stanisławów, Żelechlin Mały, Modrzewek.

8. Przewidywane nakłady do poniesienia (pln)

1 500 000

4. Rozwój e-usług w gminie Żelechlinek

2. Cel zadania

Celem zadania jest rozwój społeczeństwa informacyjnego oraz poprawa jakości obsługi interesantów i warunków pracy zatrudnionych w urzędzie pracowników. W wyniku jego realizacji nastąpi poprawa efektywności funkcjonowania urzędu dzięki odciążeniu struktur administracyjnych oraz poprawa poziomu świadczonych usług. Pojawi się również możliwość udostępnienia obywatelom, firmom i instytucjom informacji o statusie prowadzonych w urzędzie spraw. Zmniejszenie ruchu interesantów w urzędzie spowoduje także odciążenie pracowników od zajęć związanych z bieżącą obsługą petentów i w ten sposób wpłynie na redukcję kosztów.

3. Uzasadnienie zadania

Wzrost liczby zadań stawianych przed administracją samorządową wymusza dostosowanie obiektów do rzeczywistych potrzeb. Postępująca informatyzacja jest niezbędna do stymulowania rozwoju jednostki samorządu terytorialnego. Wdrożenie e-urzędu przyczyni się do sprostania istniejącym wymogom prawa w zakresie dostępu do informacji publicznej, ochrony danych osobowych i podpisu elektronicznego. Stworzy również mieszkańcom możliwości elektronicznego dostępu do załatwiania spraw przyczyniając się tym samym do kreowania potrzeb informatyzacji społeczeństwa poprzez zwiększenie zakresu usług informatycznych i potencjalnych korzyści dla obywateli.

4a. Powiązanie zadania ze strategią województwa

Strategia Rozwoju Województwa Łódzkiego.

Cel strategiczny: *Budowa społeczeństwa informacyjnego.*

4b. Powiązanie zadania ze strategią powiatu

Strategia Rozwoju Powiatu Tomaszowskiego

Cel 2: *Rozwój i unowocześnianie infrastruktury społecznej, zapewnienie dostępu do nowoczesnej opieki medycznej oraz ochrony zdrowia, a także wprowadzenie nowoczesnych metod nauczania oraz równego dostępu do placówek edukacyjnych.*

5. Instytucje i podmioty uczestniczące we wdrażaniu

Gmina Żelechlinek

6. Termin realizacji

2008-2009

7. Miernik realizacji

Wdrożony e-urząd

8. Przewidywane nakłady do poniesienia (płn)

150 000

5. Przebudowa i termomodernizacja budynku świetlicy wiejskiej w Radwance

2. Cel zadania

Celem zadania jest kształtowanie i rozwijanie kulturowej tożsamości regionalnej, a także zapewnienie dogodnych warunków do rozwoju zasobów ludzkich poprzez mobilizację aktywności kulturalnej mieszkańców gminy. Jednocześnie nastąpi poprawa estetyki i możliwości wykorzystania obiektu.

3. Uzasadnienie zadania

Na terenie gminy istnieje niewiele obiektów kulturalnych. Miejsca takie pełnią bardzo ważną funkcję w życiu społecznym gminy, ponieważ stanowią centra kulturalne, rozrywkowe i wychowawcze dla dzieci i młodzieży, wokół których koncentruje się życie mieszkańców. Jednocześnie zapewniają kreatywne wypełnienie wolnego czasu i tym samym stanowią alternatywę dla różnego rodzaju patologii. Właśnie dlatego tak ważne jest zapewnienie odpowiednich warunków w budynku świetlicy wiejskiej, które sprzyjały będą przebywaniu mieszkańców w tym lokalu.

4a. Powiązanie zadania ze strategią województwa

Strategia Rozwoju Województwa Łódzkiego.

Cel strategiczny: *Podniesienie poziomu jakości życia.*

4b. Powiązanie zadania ze strategią powiatu

Strategia Rozwoju Powiatu Tomaszowskiego

Cel 2: *Rozwój i unowocześnianie infrastruktury społecznej, zapewnienie dostępu do nowoczesnej opieki medycznej oraz ochrony zdrowia, a także wprowadzenie nowoczesnych metod nauczania oraz równego dostępu do placówek edukacyjnych.*

5. Instytucje i podmioty uczestniczące we wdrażaniu

Gmina Żelechlinek

6. Termin realizacji

2008-2009

7. Miernik realizacji

Zmodernizowany budynek świetlicy wiejskiej w Radwance

8. Przewidywane nakłady do poniesienia (pln)

1 000 000

6. Budowa kanalizacji sanitarnej w Żelechlinku – etap III (ul. Rawska, Targowa, Zakątna)

2. Cel zadania

Celem zadania jest budowa sieci kanalizacji sanitarnej w Żelechlinku. Dzięki jego realizacji nastąpi wyeliminowanie ryzyka wprowadzania do środowiska ścieków nieoczyszczonych, zarówno ze względu na nieszczelność zbiorników, jak i świadome działania użytkowników szamb. Nastąpi również wzrost liczby osób korzystających z kanalizacji i poprawa stanu zdrowia mieszkańców.

3. Uzasadnienie zadania

Dotychczasowy rozwój gminy Żelechlinek charakteryzował się niedostosowaniem istniejącej infrastruktury technicznej do współczesnych standardów w zakresie ochrony środowiska. Sieć istniejącej kanalizacji sanitarnej jest niewystarczająca, w związku z czym często wytworzone ścieki bytowe gromadzone są w przydomowych szambach, a następnie rozprowadzane po gruntach własnych, co stanowi ogromne zagrożenie, zarówno dla środowiska naturalnego, jak również zdrowia mieszkańców. W celu zapobiegania możliwym następstwom takiej sytuacji konieczna jest realizacja powyższego zadania.

4a. Powiązanie zadania ze strategią województwa

Strategia Rozwoju Województwa Łódzkiego.

Cel strategiczny: *Poprawa warunków życia mieszkańców regionu poprzez poprawę jakości środowiska.*

4b. Powiązanie zadania ze strategią powiatu

Strategia Rozwoju Powiatu Tomaszowskiego

Cel 1: *Rozwój i unowocześnienie infrastruktury technicznej sprzyjającej ochronie środowiska i rozwojowi obszarów wiejskich oraz odnawialnych źródeł energii.*

5. Instytucje i podmioty uczestniczące we wdrażaniu

Gmina Żelechlinek

6. Termin realizacji

2008-2010

7. Miernik realizacji

Wybudowana i funkcjonująca sieć kanalizacji sanitarnej w Żelechlinku

8. Przewidywane nakłady do poniesienia (pln)

1 100 000

7. Likwidacja śmietniska (rekultywacja) w Sokolówce

2. Cel zadania

Celem zadania jest racjonalizacja gospodarki odpadami komunalnymi i odpadami powstającymi w sektorze gospodarczym na terenie gminy.

3. Uzasadnienie zadania

Składowisko odpadów w Sokolówce nie jest dostosowane do obecnych wymogów Unii Europejskiej w zakresie ochrony środowiska. Nie ma tutaj żadnych urządzeń do utylizacji odpadów, a ponadto wysypisko jest przepełnione. Dodatkowo stanowi ono poważne zagrożenie nie tylko dla środowiska przyrodniczego, ale również dla zdrowia ludności wiejskiej zamieszkującej w jego pobliżu. Szkodliwe związki przedostają się bowiem do gleby i powodują realne zagrożenie dla jakości upraw oraz wody pitnej. Konieczne jest zatem podjęcie działań zmierzających do zapewnienia mieszkańcom gminy odpowiednich warunków bytowania i zagwarantowania bezpieczeństwa zdrowotnego.

4a. Powiązanie zadania ze strategią województwa

Strategia Rozwoju Województwa Łódzkiego.

Cel strategiczny: *Poprawa warunków życia mieszkańców regionu poprzez poprawę jakości środowiska.*

4b. Powiązanie zadania ze strategią powiatu

Strategia Rozwoju Powiatu Tomaszowskiego

Cel 1: *Rozwój i unowocześnienie infrastruktury technicznej sprzyjającej ochronie środowiska i rozwojowi obszarów wiejskich oraz odnawialnych źródeł energii.*

5. Instytucje i podmioty uczestniczące we wdrażaniu

Gmina Żelechlinek

6. Termin realizacji

2008-2010

7. Miernik realizacji

Zlikwidowane składowisko odpadów i zrehabilitowany teren po wysypisku w m. Sokółka

8. Przewidywane nakłady do poniesienia (pln)

300 000

8. Przebudowa ulic osiedlowych w m. Żelechlinek – ul. Skalskiego, Modrzewiowa, Jałowcowa, Brzozowa, Świerkowa, Lipowa, Sosnowa

2. Cel zadania

Celem zadania jest przebudowa ulic osiedlowych w Żelechlinku, które poprawią dostępność komunikacyjną poszczególnych posesji, zwiększą atrakcyjność zamieszkiwanych posesji, poprawią także bezpieczeństwo ruchu kołowego. Przełoży się to na zmniejszenie liczby wypadków i uszkodzeń pojazdów związanych z niezadowalającym stanem nawierzchni drogi. Realizacja celu zaowocuje również skróceniem czasu dojazdu i poprawą mobilności mieszkańców gminy. Poprawi się również estetyka miejscowości.

3. Uzasadnienie zadania

Na obszarach o zwartej zabudowie, których podstawą funkcją jest funkcja mieszkalna dobry dojazd jest szczególnie ważny dla społeczności lokalnej. Mieszkańcy odczuwają dyskomfort zwłaszcza w okresie opadów atmosferycznych i roztopów polegający na utrudnionym, a czasem wręcz uniemożliwionym dojeździe do własnych posesji. Budowa nowej nawierzchni nie tylko rozwiąże ten problem, ale znacząco poprawi estetykę zamieszkiwanego terenu, jak również przyczyni się do zwiększenia wartości gruntów i posesji.

4a. Powiązanie zadania ze strategią województwa

Strategia Rozwoju Województwa Łódzkiego.

Cel strategiczny: *Zwiększanie dostępności gospodarczej regionu.*

4b. Powiązanie zadania ze strategią powiatu

Strategia Rozwoju Powiatu Tomaszowskiego

Cel 1: *Rozwój i unowocześnienie infrastruktury technicznej sprzyjającej ochronie środowiska i rozwojowi obszarów wiejskich oraz odnawialnych źródeł energii.*

5. Instytucje i podmioty uczestniczące we wdrażaniu

Gmina Żelechlinek

6. Termin realizacji

2008-2010

7. Miernik realizacji

Zmodernizowane ulice osiedlowe w m. Żelechlinek – ul. Skalskiego, Modrzewiowa, Jałowcowa, Brzozowa, Świerkowa, Lipowa, Sosnowa

8. Przewidywane nakłady do poniesienia (pln)

1 500 000

9. Zagospodarowanie terenu przy budynku OSP w Żelechlinku poprzez utwardzenie placu, wykonanie sceny letniej oraz ułożenie chodników

2. Cel zadania

Celem zadania jest budowa przestrzeni publicznej dla mieszkańców gminy. W wyniku realizacji działania nastąpi znacząca poprawa atrakcyjności turystycznej oraz inwestycyjnej gminy oraz poprawa estetyki miejscowości.

3. Uzasadnienie zadania

Gmina Żelechlinek posiada cenne walory krajobrazowe stanowiące potencjalną atrakcję turystyczną. Aby jednak mogła się rozwijać ta dziedzina działalności konieczne jest stworzenie odpowiedniej bazy towarzyszącej, do budowy której niewątpliwie przyczyni się realizacja powyższego zadania. Dodatkowo wpłynie ono na poprawę estetyki miejscowości Żelechlinek oraz spowoduje zwiększenie liczby imprez kulturalnych odbywających się na terenie gminy.

4a. Powiązanie zadania ze strategią województwa

Strategia Rozwoju Województwa Łódzkiego.

Cel strategiczny: *Podniesienie poziomu jakości życia.*

4b. Powiązanie zadania ze strategią powiatu

Strategia Rozwoju Powiatu Tomaszowskiego

Cel 4: *Budowanie wizerunku powiatu oraz rozwój zintegrowanej turystyki*

5. Instytucje i podmioty uczestniczące we wdrażaniu

Gmina Żelechlinek

6. Termin realizacji


2008-2010

7. Miernik realizacji

Zagospodarowany teren przy budynku OSP

8. Przewidywane nakłady do poniesienia (pln)

1 200 000



10. Termomodernizacja, przebudowa i rozbudowa budynku Urzędu Gminy

2. Cel zadania

Celem zadania jest obniżenie kosztów ogrzewania budynku i efektywne wykorzystanie energii. Nastąpi również poprawa estetyki obiektu oraz lepsze postrzeganie i uatrakcyjnienie budynku Urzędu Gminy.

3. Uzasadnienie zadania

Docieplenia obiektów kubaturowych wykonane są w ograniczonym zakresie. Nawet budynki, które zostały docieplone w latach 70-tych i 80-tych, wymagają powtórnego docieplenia, żeby spełnić obecnie obowiązujące normy izolacyjności. Stosowane są różne rozwiązania polegające zarówno na bezpośrednim dociepleniu ścian, stropów i dachów, jak i montaż zaawansowanych urządzeń automatyki pogodowej. Termorenowacja poprawi warunki pracy w budynku, przyczyni się do wzrostu zainteresowania mieszkańców ofertą domu kultury.

4a. Powiązanie zadania ze strategią województwa

Strategia Rozwoju Województwa Łódzkiego.

Cel strategiczny: *Podniesienie poziomu jakości życia.*

4b. Powiązanie zadania ze strategią powiatu

Strategia Rozwoju Powiatu Tomaszowskiego

Cel 4: *Budowanie wizerunku powiatu oraz rozwój zintegrowanej turystyki.*

5. Instytucje i podmioty uczestniczące we wdrażaniu

Gmina Żelechlinek

6. Termin realizacji

2008 - 2010

7. Miernik realizacji

Przebudowany budynek Urzędu Gminy w Żelechlinku

8. Przewidywane nakłady do poniesienia (pln)

1 500 000

11. Budowa przydomowych oczyszczalni ścieków

2. Cel zadania

Celem zadania jest wzrost ilości oczyszczonych ścieków. Nastąpi znacząca poprawa jakości środowiska przyrodniczego.

3. Uzasadnienie zadania

Woda jest zasadniczym środkiem higienicznym i sanitarnym w gospodarstwach domowych i przemyśle. Unosi ze sobą odchody, resztki żywności, toksyny pochodzące z detergentów, odpady chemiczne. Różnorodność zawartości tego strumienia odpadów ma ścisły związek ze złożonością procesu wymaganego w celu ich oczyszczenia. Bez prawidłowego oczyszczania ścieki posiadają negatywny potencjał oddziaływania na systemy wodne, przez co w poważny sposób mogą naruszyć jakość zasobów wodnych. Ścieki mogą doprowadzić do zniszczenia ekosystemów, co z kolei może doprowadzić do strat ekonomicznych, takich jak zwiększenie kosztów uzdatniania wody pitnej czy zaopatrzenia w wodę. Dlatego też należy podejmować wszelkie rozsądne działania, aby powrót wykorzystanej wody do naturalnego obiegu oddziałował na ekosystem w możliwie najmniejszy sposób.

Samorządy lokalne mogą odczuwać potrzebę uwzględnienia norm emisji i jakości środowiska bardziej ścisłych niż odpowiadające im normy ogólnokrajowe. Monitoring i działania na szczeblu lokalnym posiadają największy indywidualny wpływ na ochronę lokalnych, regionalnych, krajowych i międzynarodowych zasobów wodnych. Samorządy lokalne mają do swej dyspozycji szereg opcji prawnych w celu regulacji i kontroli gospodarki ściekowej. Obejmują one wymogi i ograniczenia w dziedzinie obchodzenia się ze ściekami, opłaty, pozwolenia, podatki, wdrażanie publicznego lub prywatnego, scentralizowanego lub zdecentralizowanego oczyszczania ścieków oraz prawa stanowiące, czy zakłady przemysłowe powinny posiadać, czy też nie, własne instalacje oczyszczające. Zgodnie z art. 7, ust. 1, pkt 3 ustawy z 8 marca 1990 r. o samorządzie gminnym „zaspokajanie zbiorowych potrzeb wspólnoty w zakresie m.in. wodociągów, zaopatrzenia w wodę i kanalizacji należy do zadań własnych gminy”.

Wskaźnik skanalizowania gminy jest bardzo niski. Z uwagi na rozproszoną sieć osadniczą i związane z tym niewspółmiernie wysokie koszty niezasadnym jest budowanie sieci kanalizacji sanitarnej podłączonej do wielkogabarytowej oczyszczalni ścieków. Przyjęte rozwiązanie przyzagrodowych oczyszczalni zapewni osiągnięcie zbliżonego celu przy dużo niższych nakładach. Nie bez znaczenia jest również znacząca redukcja kosztów wywożonych nieczystości płynnych.

4a. Powiązanie zadania ze strategią województwa

Strategia Rozwoju Województwa Łódzkiego.

Cel strategiczny: *Poprawa warunków życia mieszkańców regionu poprzez poprawę jakości środowiska.*

4b. Powiązanie zadania ze strategią powiatu

Strategia Rozwoju Powiatu Tomaszowskiego

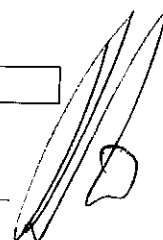
Cel 1: *Rozwój i unowocześnienie infrastruktury technicznej sprzyjającej ochronie środowiska i rozwojowi obszarów wiejskich oraz odnawialnych źródeł energii.*

5. Instytucje i podmioty uczestniczące we wdrażaniu

Gmina Żelechlinek

6. Termin realizacji

2009 - 2010



7. Miernik realizacji

Wybudowane i funkcjonujące przydomowe oczyszczalnie ścieków na terenie gminy.

8. Przewidywane nakłady do poniesienia (pln)

500 000

12. Przebudowa istniejącego budynku na świetlicę wiejską w Żelechlinie

2. Cel zadania

Celem zadania jest kształtowanie i rozwijanie kulturowej tożsamości regionalnej, a także zapewnienie dogodnych warunków do rozwoju zasobów ludzkich poprzez mobilizację aktywności kulturalnej mieszkańców gminy. Jednocześnie nastąpi poprawa estetyki i możliwości wykorzystania obiektu.

3. Uzasadnienie zadania

W miejscowości Żelechlin nie ma żadnego obiektu pełniącego funkcję kulturalną, dlatego ważne jest, aby zapewnić mieszkańcom wsi dostęp do takiej placówki i w ten sposób nastąpi wyrównanie szans. Miejsca takie pełnią bardzo ważną funkcję w życiu społecznym gminy, ponieważ stanowią centra kulturalne, rozrywkowe i wychowawcze dla dzieci i młodzieży, wokół których koncentruje się życie mieszkańców. Jednocześnie zapewniają kreatywne wypełnienie wolnego czasu i tym samym stanowią alternatywę dla różnego rodzaju patologii.

4a. Powiązanie zadania ze strategią województwa

Strategia Rozwoju Województwa Łódzkiego.

Cel strategiczny: *Podniesienie poziomu jakości życia.*

4b. Powiązanie zadania ze strategią powiatu

Strategia Rozwoju Powiatu Tomaszowskiego

Cel 2: *Rozwój i unowocześnianie infrastruktury społecznej, zapewnienie dostępu do nowoczesnej opieki medycznej oraz ochronę zdrowia, a także wprowadzenie nowoczesnych metod nauczania oraz równego dostępu do placówek edukacyjnych.*

5. Instytucje i podmioty uczestniczące we wdrażaniu

Gmina Żelechlinek

6. Termin realizacji

2009 - 2010

7. Miernik realizacji

Wybudowany i funkcjonujący budynek świetlicy wiejskiej w Żelechlinie

8. Przewidywane nakłady do poniesienia (pln)

1 500 000

13. Przebudowa drogi Czechowice, Kopiec, Gutkowice

2. Cel zadania

Realizacja zadania wpłynie na zwiększenie dostępności komunikacyjnej gminy oraz poprawę jej atrakcyjności dla lokowania przedsięwzięć prorozwojowych. Dodatkowo nastąpi poprawa warunków sprzyjających rozwojowi działalności gospodarczej, a ponadto inwestycja przyczyni się również do zmniejszenia liczby wypadków w transporcie drogowym, skrócenia czasu dojazdu oraz poprawy mobilności mieszkańców gminy.

3. Uzasadnienie zadania

Zasadniczym problemem w funkcjonowaniu gospodarki gminy Żelechlinek jest jej dostępność. Niedostatecznie rozwinięta infrastruktura komunikacyjna obszarów wiejskich stanowi jedną z najpoważniejszych barier wielofunkcyjnego rozwoju. Obniża standard życia i gospodarowania, decyduje o słabej atrakcyjności terenu dla potencjalnych inwestorów. Bariery kapitałowe oraz ograniczone możliwości finansowe samorządów lokalnych utrudniają rozwój infrastruktury na obszarach wiejskich. Ten stan rzeczy hamuje wymianę handlową, wpływa negatywnie na zainteresowanie lokalizowaniem nowych inwestycji na obszarze gminy. Stanowi także istotną barierę zwiększania mobilności mieszkańców, co utrudnia proces aktywizacji i restrukturyzacji obszarów zmarginalizowanych. Działania gminy w tym zakresie są skierowane na rozbudowę i modernizację sieci transportowych koniecznych do: rozwoju gospodarczego, społecznego poprzez m.in.: udostępnienie nowych i zwiększenie atrakcyjności istniejących terenów inwestycyjnych, wzmocnienie w zakresie rozwoju zasobów ludzkich i polityki społecznej poprzez poprawę mobilności i warunków podróżowania oraz stworzenie nowych możliwości w zakresie zatrudnienia, poprawę bezpieczeństwa ruchu drogowego. Istniejąca sieć dróg, choć poprawna pod względem układu przestrzennego, wymaga modernizacji nawierzchni i dostosowania ich do standardów Wspólnoty Europejskiej. Realizacja projektu przyczyni się do poprawy stanu istniejącej infrastruktury transportowej, rozwoju społeczno-gospodarczego gminy. Jej efektem będą szybsze i bezpieczniejsze połączenia komunikacyjne. Wszystko to stworzy podstawy do rozkwitu rynku pracy.

4a. Powiązanie zadania ze strategią województwa

Strategia Rozwoju Województwa Łódzkiego.

Cel strategiczny: *Zwiększanie dostępności gospodarczej regionu.*

4b. Powiązanie zadania ze strategią powiatu

Strategia Rozwoju Powiatu Tomaszowskiego

Cel 1: *Rozwój i unowocześnienie infrastruktury technicznej sprzyjającej ochronie środowiska i rozwojowi obszarów wiejskich oraz odnawialnych źródeł energii.*

5. Instytucje i podmioty uczestniczące we wdrażaniu

Gmina Żelechlinek

6. Termin realizacji

2009 - 2011

7. Miernik realizacji

Zmodernizowana droga Czechowice, Kopiec, Gutkowice

8. Przewidywane nakłady do poniesienia (pln)

1 500 000

14. Budowa publicznego dostępu do Internetu w gminie Żelechlinek

2. Cel zadania

Celem działania jest wyrównanie dysproporcji w zakresie dostępu i wykorzystania technologii informacyjnych i komunikacyjnych (ICT) na terenie gminy oraz poprawa wykorzystania zaawansowanych technologii informacyjnych przez jej mieszkańców.

3. Uzasadnienie zadania

Gmina Żelechlinek to gmina wiejska, której mieszkańcy zagrożeni są marginalizacją i wykluczeniem społecznym. W związku z tym, że wielu z nich nie posiada w domu komputera wraz z szerokopasmowym łączem internetowym bardzo ważne jest zapewnienie równości szans ludności wiejskiej poprzez zapewnienie im dostępu do wszelkich możliwości jakie oferuje dziś sieć internetowa.

4a. Powiązanie zadania ze strategią województwa

Strategia Rozwoju Województwa Łódzkiego.

Cel strategiczny: *Budowa społeczeństwa informacyjnego.*

4b. Powiązanie zadania ze strategią powiatu

Strategia Rozwoju Powiatu Tomaszowskiego

Cel 2: *Rozwój i unowocześnianie infrastruktury społecznej, zapewnienie dostępu do nowoczesnej opieki medycznej oraz ochrony zdrowia, a także wprowadzenie nowoczesnych metod nauczania oraz równego dostępu do placówek edukacyjnych.*

5. Instytucje i podmioty uczestniczące we wdrażaniu

Gmina Żelechlinek

6. Termin realizacji

2009 - 2011

7. Miernik realizacji

Wybudowana i funkcjonująca kawiarenka internetowa

8. Przewidywane nakłady do poniesienia (pln)

500 000

15. Urządzenie terenu parkowego przy osiedlu w Żelechlinku

2. Cel zadania

Celem zadania jest budowa przestrzeni publicznej dla mieszkańców gminy. W wyniku realizacji działania nastąpi znacząca poprawa atrakcyjności turystycznej, a także inwestycyjnej gminy oraz poprawa estetyki miejscowości.

3. Uzasadnienie zadania

Obszary wiejskie charakteryzują się niewielką liczbą specjalnie przygotowanych miejsc, gdzie zarówno mieszkańcy, jak i potencjalni turyści mogliby udać się na spacer czy też odpocząć w specjalnie w tym celu utrzymywanych terenach zielonych. Dodatkowo na terenie gminy istnieje niewiele miejsc, w których młodzi ludzie mogliby aktywnie spędzać wolny czas. Stworzenie terenu parkowego przy osiedlu w Żelechlinku będzie więc stanowiło alternatywę dla różnego rodzaju patologii.

4a. Powiązanie zadania ze strategią województwa

Strategia Rozwoju Województwa Łódzkiego.

Cel strategiczny: *Podniesienie poziomu jakości życia.*

4b. Powiązanie zadania ze strategią powiatu

Strategia Rozwoju Powiatu Tomaszowskiego

Cel 4: *Budowanie wizerunku powiatu oraz rozwój zintegrowanej turystyki.*

5. Instytucje i podmioty uczestniczące we wdrażaniu

Gmina Żelechlinek

6. Termin realizacji

2009 - 2011

7. Miernik realizacji

Urządzony teren parkowy przy osiedlu w Żelechlinku.

8. Przewidywane nakłady do poniesienia (pln)

1 000 000

16. Zagospodarowanie terenu w centrum Żelechlinka (ul. Kruczkowskiego) poprzez powiększenie terenu parkowego oraz budowę chodników i parkingu

2. Cel zadania

Celem zadania jest budowa przestrzeni publicznej dla mieszkańców gminy. W wyniku realizacji działania nastąpi znacząca poprawa atrakcyjności turystycznej oraz inwestycyjnej gminy oraz poprawa estetyki miejscowości.

3. Uzasadnienie zadania

Realizacja zadania przyczyni się do poprawy estetyki miejscowości oraz podniesienia standardu życia mieszkańców, a także zachęci liczniejsze grono turystów do odwiedzenia gminy. Ponadto stanowić będzie bodziec do dalszych działań społeczności lokalnej przy pomocy innych instytucji państwowych i prywatnych na rzecz wsi oraz rozwijania innych form aktywności np. w zakresie kultury, turystyki, rekreacji. W konsekwencji przyczyni się do większej integracji społeczności gminnej.

Niewątpliwą korzyścią wynikającą z realizacji powyższego zadania będzie również poprawa reprezentatywności centrum Żelechlinka będącego siedzibą władz gminy.

4a. Powiązanie zadania ze strategią województwa

Strategia Rozwoju Województwa Łódzkiego.

Cel strategiczny: *Podniesienie poziomu jakości życia.*

4b. Powiązanie zadania ze strategią powiatu

Strategia Rozwoju Powiatu Tomaszowskiego

Cel 4: *Budowanie wizerunku powiatu oraz rozwój zintegrowanej turystyki.*

5. Instytucje i podmioty uczestniczące we wdrażaniu

Gmina Żelechlinek

6. Termin realizacji

2009 - 2011

7. Miernik realizacji

Urządzony teren parkowy przy osiedlu w Żelechlinku.

8. Przewidywane nakłady do poniesienia (pln)

1 000 000

17. Budowa kanalizacji sanitarnej w m. Żelechlinek, ul. Zielona - Karolinów

2. Cel zadania

Celem zadania jest wybudowanie sieci kanalizacji sanitarnej w m. Żelechlinek w celu osiągnięcia bezpośredniego efektu ekologicznego polegającego na oczyszczaniu powstających ścieków bytowo-gospodarczych. Nastąpi wyeliminowanie ryzyka wprowadzania do środowiska ścieków nieoczyszczonych, zarówno ze względu na nieuszczelnienie zbiorników, jak i świadome działania użytkowników szamb. Nastąpi wzrost liczby osób korzystających z kanalizacji i poprawa zdrowia mieszkańców.

3. Uzasadnienie zadania

Dotychczasowy rozwój gminy Żelechlinek charakteryzował się niedostosowaniem istniejącej infrastruktury technicznej do współczesnych standardów w zakresie ochrony środowiska. Wytworzone ścieki bytowe gromadzone są często w przydomowych szambach, a następnie rozprowadzane po gruntach własnych, co stanowi ogromne zagrożenie, zarówno dla środowiska naturalnego, jak również zdrowia mieszkańców. W celu zapobiegania możliwym następstwom takiej sytuacji konieczna jest realizacja powyższego zadania.

4a. Powiązanie zadania ze strategią województwa

Strategia Rozwoju Województwa Łódzkiego.

Cel strategiczny: *Poprawa warunków życia mieszkańców regionu poprzez poprawę jakości środowiska.*

4b. Powiązanie zadania ze strategią powiatu

Strategia Rozwoju Powiatu Tomaszowskiego

Cel 1: *Rozwój i unowocześnienie infrastruktury technicznej sprzyjającej ochronie środowiska i rozwojowi obszarów wiejskich oraz odnawialnych źródeł energii.*

5. Instytucje i podmioty uczestniczące we wdrażaniu

Gmina Żelechlinek

6. Termin realizacji

2009 - 2011

7. Miernik realizacji

Wybudowana i funkcjonująca sieć kanalizacji sanitarnej w m. Żelechlinek, ul. Zielona - Karolinów.

8. Przewidywane nakłady do poniesienia (pln)

2 000 000

18. Budowa bazy turystyczno – sportowo – rekreacyjnej w Żelechlinku

2. Cel zadania

Celem działania jest poprawa dostępności mieszkańców do bazy sportowej oraz zwiększenie atrakcyjności turystycznej terenu. Zostanie osiągnięta poprawa stanu wydolności i sprawności fizycznej mieszkańców. Zadanie przyczyni się do propagowania zdrowego trybu życia. Realizacja działania zwiększy także bezpieczeństwo i jakość organizowanych imprez kulturalno – rekreacyjnych. Dzięki przedsięwzięciu nastąpi zwiększenie atrakcyjności turystycznej.

3. Uzasadnienie zadania

W świetle danych GUS możliwości uprawiania sportu na terenach wiejskich nie są zadowalające. Brakuje nowoczesnych obiektów sportowych, z których może korzystać lokalna społeczność. Jest to szczególnie ważne w rozwoju dzieci i młodzieży. Wspomaganie rozwoju intelektualnego młodzieży powinno iść w parze z dbałością o rozwój fizyczny. Uczniowie z obszarów wiejskich mają znacznie ograniczony dostęp do nowoczesnej bazy dydaktycznej i sportowej. W porównaniu ze swoimi rówieśnikami z większych miast są mniej sprawni fizycznie i wydolnościowo. Rozbudowa infrastruktury sportowej jest jednym z głównych warunków zmiany tych dysproporcji. Dodatkowo realizacja zadania przyczyni się do wzrostu oferty skierowanej do potencjalnych turystów oraz wpłynie na poprawę atrakcyjności turystycznej gminy.

4a. Powiązanie zadania ze strategią województwa

Strategia Rozwoju Województwa Łódzkiego.

Cel strategiczny: *Podniesienie poziomu jakości życia.*

4b. Powiązanie zadania ze strategią powiatu

Strategia Rozwoju Powiatu Tomaszowskiego

Cel 4: *Budowanie wizerunku powiatu oraz rozwój zintegrowanej turystyki.*

5. Instytucje i podmioty uczestniczące we wdrażaniu

Gmina Żelechlinek

6. Termin realizacji

2009 - 2013

7. Miernik realizacji

Wybudowana i funkcjonująca baza turystyczno – sportowo – rekreacyjna w Żelechlinku

8. Przewidywane nakłady do poniesienia (pln)

2 500 000

19. Budowa kanalizacji sanitarnej w m. Stanisławów

2. Cel zadania

Celem zadania jest budowa sieci kanalizacji sanitarnej w celu osiągnięcia bezpośredniego efektu ekologicznego polegającego na oczyszczaniu powstających ścieków bytowo-gospodarczych. Nastąpi wyeliminowanie ryzyka wprowadzania do środowiska ścieków nieoczyszczonych, zarówno ze względu na nieuszczelnność zbiorników, jak i świadome działania użytkowników szamb. Nastąpi wzrost liczby osób korzystających z kanalizacji i poprawa zdrowia mieszkańców.

3. Uzasadnienie zadania

Dotychczasowy rozwój gminy Żelechlinek charakteryzował się niedostosowaniem istniejącej infrastruktury technicznej do współczesnych standardów w zakresie ochrony środowiska. Wytworzone ścieki bytowe gromadzone są w przydomowych szambach, a następnie rozprowadzane po gruntach własnych, co stanowi ogromne zagrożenie, zarówno dla środowiska naturalnego, jak również zdrowia mieszkańców. W celu zapobiegania możliwym następstwom takiej sytuacji konieczna jest realizacja powyższego zadania.

4a. Powiązanie zadania ze strategią województwa

Strategia Rozwoju Województwa Łódzkiego.

Cel strategiczny: *Poprawa warunków życia mieszkańców regionu poprzez poprawę jakości środowiska.*

4b. Powiązanie zadania ze strategią powiatu

Strategia Rozwoju Powiatu Tomaszowskiego

Cel 1: *Rozwój i unowocześnienie infrastruktury technicznej sprzyjającej ochronie środowiska i rozwojowi obszarów wiejskich oraz odnawialnych źródeł energii.*

5. Instytucje i podmioty uczestniczące we wdrażaniu

Gmina Żelechlinek

6. Termin realizacji

2010-2011

7. Miernik realizacji

Wybudowana i funkcjonująca sieć kanalizacji sanitarnej w m. Stanisławów

8. Przewidywane nakłady do poniesienia (pln)

2 000 000

20. Modernizacja budynku szkoły wraz z remontem hali sportowej w Żelechlinku

2. Cel zadania

Celem zadania jest poprawa estetyki obiektu oraz i uatrakcyjnienie oferty szkoły.

3. Uzasadnienie zadania

Zapóźnienie w rozwoju, zła struktura i niedoinwestowanie powodują, iż z każdym rokiem dystans pomiędzy miastem, a wsią pogłębia się. Według danych statystycznych obecnie mniej niż 1% młodzieży wiejskiej kończy studia. Jest to sytuacja bardzo niepokojąca i niekorzystna w skali całego kraju, bowiem niski poziom wykształcenia mieszkańców wsi stanowi największy hamulec rozwoju polskiego rolnictwa i procesu jego transformacji. Należy więc dążyć do zmniejszania powstałych dysproporcji i wyrównywania szans społeczności wiejskiej.

Budynek placówki oświatowej w Żelechlinku jest jedyną na terenie gminy instytucją kształcąca dzieci z całego regionu w zakresie szkolnictwa podstawowego. Jednak budynek szkoły znajduje się w złym stanie technicznym i wymaga remontu. Biorąc pod uwagę rolę wykształcenia, jakie pełni ono w dzisiejszych czasach należy już od najmłodszych lat dbać o właściwą jakość świadczonych usług edukacyjnych na terenie gminy. Realizacja zadania przyczyni się do wyrównania szans młodzieży wiejskiej w zakresie dostępu do odpowiedniej infrastruktury edukacyjnej.

4a. Powiązanie zadania ze strategią województwa

Strategia Rozwoju Województwa Łódzkiego.

Cel strategiczny: *Podniesienie poziomu wykształcenia mieszkańców województwa.*

4b. Powiązanie zadania ze strategią powiatu

Strategia Rozwoju Powiatu Tomaszowskiego

Cel 2: *Rozwój i unowocześnianie infrastruktury społecznej, zapewnienie dostępu do nowoczesnej opieki medycznej oraz ochrony zdrowia, a także wprowadzenie nowoczesnych metod nauczania oraz równego dostępu do placówek edukacyjnych.*

5. Instytucje i podmioty uczestniczące we wdrażaniu

Gmina Żelechlinek

6. Termin realizacji

2010-2011

7. Miernik realizacji

Zmodernizowany budynek szkoły oraz wyremontowana hala sportowa w Żelechlinku

8. Przewidywane nakłady do poniesienia (pln)

1 500 000

21. Budowa świetlicy wiejskiej w Karolinowie

2. Cel zadania

Celem zadania jest kształtowanie i rozwijanie kulturowej tożsamości regionalnej, a także zapewnienie dogodnych warunków do rozwoju zasobów ludzkich poprzez mobilizację aktywności kulturalnej mieszkańców gminy.

3. Uzasadnienie zadania

W Karolinowie nie funkcjonuje żaden obiekt pełniący funkcję kulturalną, dlatego ważne jest, aby zapewnić mieszkańcom wsi dostęp do takiej placówki i w ten sposób doprowadzić do wyrównania szans społeczności wiejskiej. Miejsca takie pełnią bardzo ważną funkcję w życiu społecznym gminy, ponieważ stanowią centra kulturalne, rozrywkowe i wychowawcze dla dzieci i młodzieży, wokół których koncentruje się życie mieszkańców. Jednocześnie zapewniają kreatywne wypełnienie wolnego czasu i tym samym stanowią alternatywę dla różnego rodzaju patologii.

4a. Powiązanie zadania ze strategią województwa

Strategia Rozwoju Województwa Łódzkiego.
Cel strategiczny: *Podniesienie poziomu jakości życia.*

4b. Powiązanie zadania ze strategią powiatu

Strategia Rozwoju Powiatu Tomaszowskiego
Cel 2: *Rozwój i unowocześnianie infrastruktury społecznej, zapewnienie dostępu do nowoczesnej opieki medycznej oraz ochrony zdrowia, a także wprowadzenie nowoczesnych metod nauczania oraz równego dostępu do placówek edukacyjnych.*

5. Instytucje i podmioty uczestniczące we wdrażaniu

Gmina Żelechlinek

6. Termin realizacji

2010-2011

7. Miernik realizacji

Wybudowana i funkcjonująca świetlica wiejska w Karolinowie

8. Przewidywane nakłady do poniesienia (pln)

1 500 000

22. Zagospodarowanie terenu wokół zbiornika retencyjnego w Żelechlinku

2. Cel zadania

Celem zadania jest budowa przestrzeni publicznej dla mieszkańców gminy i potencjalnych turystów. W wyniku jego realizacji nastąpi poprawa atrakcyjności turystycznej gminy.

3. Uzasadnienie zadania

Zbiornik retencyjny w Żelechlinku stanowi potencjalną atrakcję turystyczną miejscowości. Otoczenie zbiornika w naturalny sposób zachęca podróżnych do zatrzymania się i odpoczynku nad jego brzegiem. Dlatego tak ważnym jest wybudowanie niezbędnej infrastruktury w postaci parkingu, punktu gastronomicznego, małej architektury (zieleni, ławeczek, stylowych lamp itd.). Zagospodarowany teren ma szansę stać się żywą reklamą gminy, przyciągać potencjalnych turystów i służyć miejscowej społeczności.

4a. Powiązanie zadania ze strategią województwa

Strategia Rozwoju Województwa Łódzkiego.
Cel strategiczny: *Podniesienie poziomu jakości życia.*

4b. Powiązanie zadania ze strategią powiatu

Strategia Rozwoju Powiatu Tomaszowskiego
Cel 4: *Budowanie wizerunku powiatu oraz rozwój zintegrowanej turystyki.*

5. Instytucje i podmioty uczestniczące we wdrażaniu

Gmina Żelechlinek

6. Termin realizacji

2010-2011

7. Miernik realizacji

Zagospodarowany teren wokół zbiornika retencyjnego w Żelechlinku

8. Przewidywane nakłady do poniesienia (pln)

1 000 000

23. Budowa świetlicy wiejskiej w Naropnej

2. Cel zadania

Celem zadania jest zapewnienie dogodnych warunków do rozwoju zasobów ludzkich poprzez mobilizację aktywności kulturalnej mieszkańców gminy. W wyniku realizacji zadania możliwe będzie zwiększenie liczby imprez kulturalnych na obszarze gminy.

3. Uzasadnienie zadania

Obecnie na terenie gminy Żelechlinek istnieje niewiele obiektów kulturalnych. Miejsca takie pełnią bardzo ważną funkcję w życiu społecznym gminy, ponieważ stanowią centra kulturalne, rozrywkowe i wychowawcze dla dzieci i młodzieży, wokół których koncentruje się życie mieszkańców. Jednocześnie zapewniają kreatywne wypełnienie wolnego czasu i tym samym stanowią alternatywę dla różnego rodzaju patologii. Konieczne jest zatem podjęcie działań zmierzających do stworzenia takich placówek na terenie gminy.

4a. Powiązanie zadania ze strategią województwa

Strategia Rozwoju Województwa Łódzkiego.

Cel strategiczny: *Podniesienie poziomu jakości życia.*

4b. Powiązanie zadania ze strategią powiatu

Strategia Rozwoju Powiatu Tomaszowskiego

Cel 2: *Rozwój i unowocześnianie infrastruktury społecznej, zapewnienie dostępu do nowoczesnej opieki medycznej oraz ochrony zdrowia, a także wprowadzenie nowoczesnych metod nauczania oraz równego dostępu do placówek edukacyjnych.*

5. Instytucje i podmioty uczestniczące we wdrażaniu

Gmina Żelechlinek

6. Termin realizacji

2010 - 2012

7. Miernik realizacji

Wybudowana i funkcjonująca świetlica wiejska w Naropnej

8. Przewidywane nakłady do poniesienia (pln)

1 500 000

24. Budowa zbiornika retencyjnego w m. Naropna - Kopiec

2. Cel zadania

Celem zadania jest przeciwdziałanie powstawaniu zagrożeń środowiskowych poprzez budowę zbiornika retencyjnego w m. Naropna - Kopiec, który wpłynie na poprawę bezpieczeństwa oraz zmniejszenie strat związanych z występowaniem powodzi i podtopień oraz zwiększenie zasobów wód powierzchniowych regionu i zmniejszenie skutków suszy. Ponadto sprzyjać będzie poprawie jakości wód dzięki zwiększeniu możliwości ich samooczyszczania się, a jednocześnie przyczyni się do wzbogacenia walorów krajobrazowych.

3. Uzasadnienie zadania

Jako że główną dziedziną działalności na terenie gminy Żelechlinek jest rolnictwo zapewnienie zaopatrzenia w wodę jest niezbędne. Budowa zbiornika małej retencji przyczyni się do zaspokojenia potrzeb mieszkańców powstałych w tym zakresie, a także zapewni niezbędne rezerwy wody dla celów przeciwpożarowych i rekreacyjnych. Jednocześnie nastąpi poprawa bezpieczeństwa oraz zmniejszenie strat związanych z występowaniem powodzi i podtopień. Dodatkowo w wyniku realizacji zadania powstanie zbiornik wodny mogący przyczynić się do zwiększenia atrakcyjności turystycznej terenu.

4a. Powiązanie zadania ze strategią województwa

Strategia Rozwoju Województwa Łódzkiego.

Cel strategiczny: *Podniesienie poziomu jakości życia.*

4b. Powiązanie zadania ze strategią powiatu

Strategia Rozwoju Powiatu Tomaszowskiego

Cel 4: *Budowanie wizerunku powiatu oraz rozwój zintegrowanej turystyki.*

5. Instytucje i podmioty uczestniczące we wdrażaniu

Gmina Żelechlinek

6. Termin realizacji

2010 - 2013

7. Miernik realizacji

Wybudowany zbiornik retencyjny w m. Naropna - Kopiec

8. Przewidywane nakłady do poniesienia (pln)

4 000 000

25. Przebudowa sieci wodociągowej w miejscowości Żelechlinek

2. Cel zadania

Celem zadania jest poprawa stanu technicznego istniejącej sieci wodociągowej na terenie gminy Żelechlinek.

3. Uzasadnienie zadania

Woda stanowi podstawę życia wszystkich organizmów na Ziemi. Używana jest powszechnie przez człowieka w wielu dziedzinach, w tym również do celów spożywczych, dlatego bardzo ważna jest jej czystość. Realizacja powyższego zadania przyczyni się do poprawy jakości wody pitnej na terenie gminy, a to przełoży się na polepszenie zdrowia jej mieszkańców.

4a. Powiązanie zadania ze strategią województwa

Strategia Rozwoju Województwa Łódzkiego.

Cel strategiczny: *Poprawa warunków życia mieszkańców regionu poprzez poprawę jakości środowiska.*

4b. Powiązanie zadania ze strategią powiatu

Strategia Rozwoju Powiatu Tomaszowskiego

Cel 1: *Rozwój i unowocześnienie infrastruktury technicznej sprzyjającej ochronie środowiska i rozwojowi obszarów wiejskich oraz odnawialnych źródeł energii*

5. Instytucje i podmioty uczestniczące we wdrażaniu

Gmina Żelechlinek

6. Termin realizacji

2010 - 2013

7. Miernik realizacji

Przebudowana sieć wodociągowa w miejscowości Żelechlinek

8. Przewidywane nakłady do poniesienia (pln)

200 000

26. Przebudowa drogi w m. Gutkowice

2. Cel zadania

Celem zadania jest przebudowa dróg znajdujących się na terenie gminy, które zwiększą dostępność komunikacyjną terenów, bezpieczeństwo i komfort jazdy użytkowników, przyczynią się do skrócenia czasu podróży oraz umożliwią dostęp do sieci dróg krajowych w celu zwiększenia atrakcyjności lokalizowania działalności gospodarczej, unikania zatłoczenia na drogach oraz zmniejszenia obciążeń środowiskowych. W wyniku realizacji zadania zmniejszy się liczba wypadków na drogach oraz uszkodzeń pojazdów spowodowanych niewłaściwym stanem technicznym nawierzchni. Ponadto nastąpi poprawa mobilności mieszkańców gminy.

3. Uzasadnienie zadania

Nieodpowiedni stan infrastruktury drogowej na terenie gminy stanowi poważną barierę rozwoju, zarówno w sferze gospodarczej, jak i turystycznej. Ważnym bowiem elementem lokowania inwestycji na danym terenie jest dostępność komunikacyjna oraz odpowiedni stan techniczny infrastruktury drogowej decydujący o możliwościach dojazdowych. Nawierzchnie drogowe na terenie gminy wymagają modernizacji oraz dostosowania do standardów WE. Nieodpowiednia jakość dróg ogranicza także potencjalny ruch turystyczny i wpływa na mobilność mieszkańców.

Działania gminy w tym zakresie skierowane są na rozbudowę i modernizację sieci transportowych koniecznych do: rozwoju gospodarczego i społecznego poprzez zwiększenie atrakcyjności istniejących terenów inwestycyjnych, wzmocnienie w zakresie rozwoju zasobów ludzkich i polityki społecznej poprzez poprawę mobilności i warunków podróżowania oraz stworzenie nowych możliwości w zakresie zatrudnienia, poprawę bezpieczeństwa ruchu drogowego.

4a. Powiązanie zadania ze strategią województwa

Strategia Rozwoju Województwa Łódzkiego.

Cel strategiczny: *Zwiększanie dostępności gospodarczej regionu.*

4b. Powiązanie zadania ze strategią powiatu

Strategia Rozwoju Powiatu Tomaszowskiego

Cel 1: *Rozwój i unowocześnienie infrastruktury technicznej sprzyjającej ochronie środowiska i rozwojowi obszarów wiejskich oraz odnawialnych źródeł energii.*

5. Instytucje i podmioty uczestniczące we wdrażaniu

Gmina Żelechlinek

6. Termin realizacji

2011

7. Miernik realizacji

Zmodernizowana droga w m. Gutkowice

8. Przewidywane nakłady do poniesienia (pln)

500 000

27. Budowa kanalizacji sanitarnej Żelechlinek - Czechowice

2. Cel zadania

Celem zadania jest budowa sieci kanalizacji sanitarnej w celu osiągnięcia bezpośredniego efektu ekologicznego polegającego na odprowadzaniu powstających ścieków bytowo-gospodarczych. Nastąpi wyeliminowanie ryzyka wprowadzania do środowiska ścieków nieoczyszczonych, zarówno ze względu na nieuszczelnność zbiorników, jak i świadome działania użytkowników szamb. Nastąpi wzrost liczby osób korzystających z kanalizacji i poprawa zdrowia mieszkańców.

3. Uzasadnienie zadania

Dotychczasowy rozwój gminy Żelechlinek charakteryzował się niedostosowaniem istniejącej infrastruktury technicznej do współczesnych standardów w zakresie ochrony środowiska. Wytworzone ścieki bytowe gromadzone są w przydomowych szambach, a następnie rozprowadzane po gruntach własnych, co stanowi ogromne zagrożenie, zarówno dla środowiska naturalnego, jak również zdrowia mieszkańców. W celu zapobiegania możliwym następstwom takiej sytuacji konieczna jest realizacja powyższego zadania.

4a. Powiązanie zadania ze strategią województwa

Strategia Rozwoju Województwa Łódzkiego.

Cel strategiczny: *Poprawa warunków życia mieszkańców regionu poprzez poprawę jakości środowiska.*

4b. Powiązanie zadania ze strategią powiatu

Strategia Rozwoju Powiatu Tomaszowskiego

Cel 1: *Rozwój i unowocześnienie infrastruktury technicznej sprzyjającej ochronie środowiska i rozwojowi obszarów wiejskich oraz odnawialnych źródeł energii.*

5. Instytucje i podmioty uczestniczące we wdrażaniu

Gmina Żelechlinek

6. Termin realizacji

2011 - 2012

7. Miernik realizacji

Wybudowana i funkcjonująca sieć kanalizacji sanitarnej Żelechlinek - Czechowice

8. Przewidywane nakłady do poniesienia (pln)

1 500 000

28. Przebudowa drogi Feliksów - Radwanka

2. Cel zadania

Celem zadania jest przebudowa dróg znajdujących się na terenie gminy, które zwiększą dostępność komunikacyjną terenów, bezpieczeństwo i komfort jazdy użytkowników, przyczynią się do skrócenia czasu podróży oraz umożliwią dostęp do sieci dróg krajowych w celu zwiększenia atrakcyjności lokalizowania działalności gospodarczej, unikania zatłoczenia na drogach oraz zmniejszenia obciążeń środowiskowych. W wyniku realizacji zadania zmniejszy się liczba wypadków na drogach oraz uszkodzeń pojazdów spowodowanych niewłaściwym stanem technicznym nawierzchni. Ponadto nastąpi poprawa mobilności mieszkańców gminy.

3. Uzasadnienie zadania

Nieodpowiedni stan infrastruktury drogowej na terenie gminy stanowi poważną barierę rozwoju, zarówno w sferze gospodarczej, jak i turystycznej. Ważnym bowiem elementem lokowania inwestycji na danym terenie jest dostępność komunikacyjna oraz odpowiedni stan techniczny infrastruktury drogowej decydujący o możliwościach dojazdowych. Nawierzchnie drogowe na terenie gminy wymagają modernizacji oraz dostosowania do standardów WE. Nieodpowiednia jakość dróg ogranicza także potencjalny ruch turystyczny i wpływa na mobilność mieszkańców.

Działania gminy w tym zakresie skierowane są na rozbudowę i modernizację sieci transportowych koniecznych do: rozwoju gospodarczego i społecznego poprzez zwiększenie atrakcyjności istniejących terenów inwestycyjnych, wzmocnienie w zakresie rozwoju zasobów ludzkich i polityki społecznej poprzez poprawę mobilności i warunków podróżowania oraz stworzenie nowych możliwości w zakresie zatrudnienia, poprawę bezpieczeństwa ruchu drogowego.

4a. Powiązanie zadania ze strategią województwa

Strategia Rozwoju Województwa Łódzkiego.

Cel strategiczny: *Zwiększanie dostępności gospodarczej regionu.*

4b. Powiązanie zadania ze strategią powiatu

Strategia Rozwoju Powiatu Tomaszowskiego

Cel 1: *Rozwój i unowocześnienie infrastruktury technicznej sprzyjającej ochronie środowiska i rozwojowi obszarów wiejskich oraz odnawialnych źródeł energii.*

5. Instytucje i podmioty uczestniczące we wdrażaniu

Gmina Żelechlinek

6. Termin realizacji

2011 - 2012

7. Miernik realizacji

Zmodernizowana droga Feliksów - Radwanka

8. Przewidywane nakłady do poniesienia (płn)

1 500 000

29. Zagospodarowanie terenu wokół zbiornika retencyjnego w Chociszewie

2. Cel zadania

Celem zadania jest budowa przestrzeni publicznej dla mieszkańców gminy i potencjalnych turystów. W wyniku jego realizacji nastąpi poprawa atrakcyjności turystycznej gminy.

3. Uzasadnienie zadania

Zbiornik retencyjny w Chociszewie stanowi potencjalną atrakcję turystyczną miejscowości. Otoczenie zbiornika w naturalny sposób zachęca podróżnych do zatrzymania się i odpoczynku nad jego brzegiem. Dlatego tak ważnym jest wybudowanie niezbędnej infrastruktury w postaci parkingu, punktu gastronomicznego, małej architektury (zieleni, ławeczek, stylowych lamp itd.). Zagospodarowany teren ma szansę stać się żywą reklamą gminy, przyciągać potencjalnych turystów i służyć miejscowej społeczności.

4a. Powiązanie zadania ze strategią województwa

Strategia Rozwoju Województwa Łódzkiego.
Cel strategiczny: *Podniesienie poziomu jakości życia.*

4b. Powiązanie zadania ze strategią powiatu

Strategia Rozwoju Powiatu Tomaszowskiego
Cel 4: *Budowanie wizerunku powiatu oraz rozwój zintegrowanej turystyki.*

5. Instytucje i podmioty uczestniczące we wdrażaniu

Gmina Żelechlinek

6. Termin realizacji

2011 - 2012

7. Miernik realizacji

Zagospodarowany teren wokół zbiornika retencyjnego w Chociszewie

8. Przewidywane nakłady do poniesienia (pln)

1 000 000

30. Przebudowa drogi Feliksów – Budki Łochowskie

2. Cel zadania

Celem zadania jest przebudowa dróg znajdujących się na terenie gminy, które zwiększą dostępność komunikacyjną terenów, bezpieczeństwo i komfort jazdy użytkowników, przyczynią się do skrócenia czasu podróży oraz umożliwią dostęp do sieci dróg krajowych w celu zwiększenia atrakcyjności lokalizowania działalności gospodarczej, unikania zatłoczenia na drogach oraz zmniejszenia obciążeń środowiskowych. W wyniku realizacji zadania zmniejszy się liczba wypadków na drogach oraz uszkodzeń pojazdów spowodowanych niewłaściwym stanem technicznym nawierzchni. Ponadto nastąpi poprawa mobilności mieszkańców gminy.

3. Uzasadnienie zadania

Nieodpowiedni stan infrastruktury drogowej na terenie gminy stanowi poważną barierę rozwoju zarówno w sferze gospodarczej jak i turystycznej. Ważnym bowiem elementem lokowania inwestycji na danym terenie jest dostępność komunikacyjna oraz odpowiedni stan techniczny infrastruktury drogowej decydujący o możliwościach dojazdowych. Nawierzchnie drogowe na terenie gminy Żelechlinek wymagają modernizacji oraz dostosowania do standardów WE. Nieodpowiednia jakość dróg ogranicza także potencjalny ruch turystyczny i wpływa na mobilność mieszkańców.

Działania gminy w tym zakresie skierowane są na rozbudowę i modernizację sieci transportowych koniecznych do: rozwoju gospodarczego i społecznego poprzez zwiększenie atrakcyjności istniejących terenów inwestycyjnych, wzmocnienie w zakresie rozwoju zasobów ludzkich i polityki społecznej poprzez poprawę mobilności i warunków podróżowania oraz stworzenie nowych możliwości w zakresie zatrudnienia, poprawę bezpieczeństwa ruchu drogowego.

4a. Powiązanie zadania ze strategią województwa

Strategia Rozwoju Województwa Łódzkiego.

Cel strategiczny: *Zwiększanie dostępności gospodarczej regionu.*

4b. Powiązanie zadania ze strategią powiatu

Strategia Rozwoju Powiatu Tomaszowskiego

Cel 1: *Rozwój i unowocześnienie infrastruktury technicznej sprzyjającej ochronie środowiska i rozwojowi obszarów wiejskich oraz odnawialnych źródeł energii.*

5. Instytucje i podmioty uczestniczące we wdrażaniu

Gmina Żelechlinek

6. Termin realizacji

2011 - 2012

7. Miernik realizacji

Zmodernizowana droga Feliksów – Budki Łochowskie

8. Przewidywane nakłady do poniesienia (pln)

1 000 000

31. Budowa oczyszczalni i kanalizacji sanitarnej dla m. Radwanka, Czerwonka Petrynow

2. Cel zadania

Celem zadania jest budowa sieci kanalizacji sanitarnej wraz z oczyszczalnią dla miejscowości wiejskich należących do gminy Żelechlinek. Dzięki realizacji zadania osiągnięty zostanie bezpośredni efekt ekologiczny polegający na oczyszczaniu ścieków bytowo-gospodarczych powstających w tych miejscowościach. Ponadto nastąpi wyeliminowanie ryzyka wprowadzania do środowiska ścieków nieoczyszczonych, zarówno ze względu na nieuszczelnienie zbiorników, jak i świadome działania użytkowników szamb. Nastąpi wzrost liczby osób korzystających z kanalizacji i poprawa zdrowia mieszkańców

3. Uzasadnienie zadania

Dotychczasowy rozwój gminy Żelechlinek charakteryzował się niedostosowaniem istniejącej infrastruktury technicznej do współczesnych standardów w zakresie ochrony środowiska. Wytworzone ścieki bytowe gromadzone są w przydomowych szambach, a następnie rozprowadzane po gruntach własnych, co stanowi ogromne zagrożenie, zarówno dla środowiska naturalnego, jak również zdrowia mieszkańców. W celu zapobiegania możliwym następstwom takiej sytuacji konieczna jest realizacja powyższego zadania.

4a. Powiązanie zadania ze strategią województwa

Strategia Rozwoju Województwa Łódzkiego.

Cel strategiczny: *Poprawa warunków życia mieszkańców regionu poprzez poprawę jakości środowiska.*

4b. Powiązanie zadania ze strategią powiatu

Strategia Rozwoju Powiatu Tomaszowskiego

Cel 1: *Rozwój i unowocześnienie infrastruktury technicznej sprzyjającej ochronie środowiska i rozwojowi obszarów wiejskich oraz odnawialnych źródeł energii.*

5. Instytucje i podmioty uczestniczące we wdrażaniu

Gmina Żelechlinek

6. Termin realizacji


2011 - 2013

7. Miernik realizacji

Wybudowana i funkcjonująca oczyszczalnia ścieków oraz sieć kanalizacji sanitarnej w m. Radwanka, Czerwonka, Petrynow

8. Przewidywane nakłady do poniesienia (pln)

3 000 000



32. Przebudowa drogi Radwanka - Wolica

2. Cel zadania

Celem zadania jest przebudowa dróg znajdujących się na terenie gminy, które zwiększą dostępność komunikacyjną terenów, zwiększą bezpieczeństwo i komfort jazdy użytkowników, przyczynią się do skrócenia czasu podróży oraz umożliwią dostęp do sieci dróg krajowych w celu zwiększenia atrakcyjności lokalizowania działalności gospodarczej, unikania zatłoczenia na drogach oraz zmniejszenia obciążeń środowiskowych. W wyniku realizacji zadania zmniejszy się liczba wypadków na drogach oraz uszkodzeń pojazdów spowodowanych niewłaściwym stanem technicznym nawierzchni. Ponadto nastąpi poprawa mobilności mieszkańców gminy.

3. Uzasadnienie zadania

Nieodpowiedni stan infrastruktury drogowej na terenie gminy stanowi poważną barierę rozwoju zarówno w sferze gospodarczej jak i turystycznej. Ważnym bowiem elementem lokowania inwestycji na danym terenie jest dostępność komunikacyjna oraz odpowiedni stan techniczny infrastruktury drogowej decydujący o możliwościach dojazdowych. Nawierzchnie drogowe na terenie gminy wymagają modernizacji oraz dostosowania do standardów WE. Nieodpowiednia jakość dróg ogranicza także potencjalny ruch turystyczny i wpływa na mobilność mieszkańców.

Działania gminy w tym zakresie skierowane są na rozbudowę i modernizację sieci transportowych koniecznych do: rozwoju gospodarczego i społecznego poprzez zwiększenie atrakcyjności istniejących terenów inwestycyjnych, wzmocnienie w zakresie rozwoju zasobów ludzkich i polityki społecznej poprzez poprawę mobilności i warunków podróżowania oraz stworzenie nowych możliwości w zakresie zatrudnienia, poprawę bezpieczeństwa ruchu drogowego.

4a. Powiązanie zadania ze strategią województwa

Strategia Rozwoju Województwa Łódzkiego.

Cel strategiczny: *Zwiększanie dostępności gospodarczej regionu.*

4b. Powiązanie zadania ze strategią powiatu

Strategia Rozwoju Powiatu Tomaszowskiego

Cel 1: *Rozwój i unowocześnienie infrastruktury technicznej sprzyjającej ochronie środowiska i rozwojowi obszarów wiejskich oraz odnawialnych źródeł energii.*

5. Instytucje i podmioty uczestniczące we wdrażaniu

Gmina Żelechlinek

6. Termin realizacji

2011 - 2013

7. Miernik realizacji

Zmodernizowana droga Radwanka - Wolica

8. Przewidywane nakłady do poniesienia (pln)

1 000 000

VII. PLAN FINANSOWY NA LATA 2007 - 2013


VII. PLAN FINANSOWY NA LATA 2007-2013						
Lp.	Nazwa zadania	Nakłady do poniesienia (w zł)			Źródło finansowania	
		Ogółem	Środki zewnętrzne	Gmina		
1	Budowa kanalizacji sanitarnej w m. Zelechlin, Stanisławów, Zelechlin Mały, Stanisławów, Modrzewek	1 500 000	1 125 000	375 000	Urząd Gminy, Fundusze Unijne	
2	Budowa kanalizacji sanitarnej w m. Zelechlinek, ul. Zielona - Karolinów	2 000 000	1 500 000	500 000	Urząd Gminy, Fundusze Unijne	
3	Budowa kanalizacji sanitarnej w Zelechlinku – etap III (ul. Rawska, Targowa, Zakątna)	1 100 000	825 000	275 000	Urząd Gminy, Fundusze Unijne	
4	Budowa kanalizacji sanitarnej w m. Stanisławów	2 000 000	1 500 000	500 000	Urząd Gminy, Fundusze Unijne	
5	Budowa przydomowych oczyszczalni ścieków	500 000	375 000	125 000	Urząd Gminy, Fundusze Unijne	
6	Budowa kanalizacji sanitarnej Zelechlinek - Czechowice	1 500 000	1 125 000	375 000	Urząd Gminy, Fundusze Unijne	

7	Budowa oczyszczalni i kanalizacji sanitarnej dla m. Radwanka, Czerwonka, Petryń	3 000 000	2 250 000	750 000	Urząd Gminy, Fundusze Unijne
8	Przebudowa sieci wodociągowej w miejscowości Żelechlinek	200 000	150 000	50 000	Urząd Gminy, Fundusze Unijne
9	Likwidacja śmietniska (rekultywacja) w Sokółce	300 000	45 000	255 000	Urząd Gminy, Fundusze Unijne
10	Przebudowa drogi w m. Świnikierz Włociański	1 000 000	150 000	850 000	Urząd Gminy, Fundusze Unijne
11	Przebudowa drogi Naropna, Wolica, Byliny Nowe	3 000 000	2 550 000	450 000	Urząd Gminy, Fundusze Unijne
12	Przebudowa ulic osiedlowych w m. Żelechlinek – ul. Skalskiego, Modrzewiowa, Jałowcowa, Brzozowa, Świerkowa, Lipowa, Sosnowa	1 500 000	1 275 000	125 000	Urząd Gminy, Fundusze Unijne
13	Przebudowa drogi Czechowice, Kopiec, Gutkowice	1 500 000	125 000	1 275 000	Urząd Gminy, Fundusze Unijne

14	Przebudowa drogi w m. Gutkowice	500 000	75 000	425 000	Urząd Gminy, Fundusze Unijne
15	Przebudowa drogi Feliksów - Radwanka	1 500 000	125 000	1 275 000	Urząd Gminy, Fundusze Unijne
16	Przebudowa drogi Feliksów - Budki Łochowskie	1 000 000	150 000	850 000	Urząd Gminy, Fundusze Unijne
17	Przebudowa drogi Radwanka - Wolica	1 000 000	150 000	850 000	Urząd Gminy, Fundusze Unijne
18	Rozwój e-usług w gminie Żelechlinek	150 000	22 500	127 500	Urząd Gminy, Fundusze Unijne
19	Budowa publicznego dostępu do Internetu w gminie Żelechlinek	500 000	375 000	125 000	Urząd Gminy, Fundusze Unijne
20	Budowa bazy turystyczno - sportowo - rekreacyjnej w Żelechlinku	2 500 000	1 875 000	625 000	Urząd Gminy, Fundusze Unijne
21	Modernizacja budynku szkoły wraz z remontem hali sportowej w Żelechlinku	1 500 000	1 125 000	375 000	Urząd Gminy, Fundusze Unijne

22	Przebudowa istniejącego budynku na świetlicę wiejską w Zelechlinie	1 500 000	1 125 000	375 000	Urząd Gminy, Fundusze Unijne
23	Przebudowa i termomodernizacja budynku świetlicy wiejskiej w Radwance	1 000 000	750 000	250 000	Urząd Gminy, Fundusze Unijne
24	Budowa świetlicy wiejskiej w Karolinowie	1 000 000	750 000	250 000	Urząd Gminy, Fundusze Unijne
25	Budowa świetlicy wiejskiej w Naropnej	1 500 000	1 125 000	375 000	Urząd Gminy, Fundusze Unijne
26	Zagospodarowanie terenu przy budynku OSP w Zelechlinku poprzez utwardzenie placu, wykonanie sceny letniej oraz ułożenie chodników	1 200 000	900 000	300 000	Urząd Gminy, Fundusze Unijne
27	Zagospodarowanie terenu w centrum Zelechlinka (ul. Kruczkowskiego) poprzez powiększenie terenu parkowego oraz budowę chodników i parkingu	1 000 000	750 000	250 000	Urząd Gminy, Fundusze Unijne
28	Urządzenie terenu parkowego przy osiedlu w Zelechlinku	1 000 000	750 000	250 000	Urząd Gminy, Fundusze Unijne

29	Zagospodarowanie terenu wokół zbiornika retencyjnego w Żelechlinku	1 000 000	750 000	250 000	Urząd Gminy, Fundusze Unijne
30	Zagospodarowanie terenu wokół zbiornika retencyjnego w Chociszewie	1 000 000	750 000	250 000	Urząd Gminy, Fundusze Unijne
31	Budowa zbiornika retencyjnego w m. Naropna - Kopiec	4 000 000	3 000 000	1 000 000	Urząd Gminy, Fundusze Unijne
32	Termomodernizacja, przebudowa i rozbudowa budynku Urzędu Gminy w Żelechlinku	1 500 000	1 125 000	375 000	Urząd Gminy, Fundusze Unijne



VIII. SYSTEM WDRAŻANIA

W celu opiniowania a następnie wprowadzenia w życie i monitorowania Planu Rozwoju Lokalnego Gminy Żelechlinek Wójt Gminy powołał zespół zadaniowy ds. realizacji Rozwoju Lokalnego.

Do zadań zespołu należeć będzie:

1. Przygotowanie Planu Rozwoju Lokalnego dla gminy Żelechlinek.
2. Zapewnienie jednolitości i zgodności pomiędzy Planem Rozwoju Lokalnego, a polityką przestrzenną i polityką finansową (budżet gminy).
3. Koordynacja działań zmierzających do realizacji planu rozwoju.
4. Kontrola na koniec każdego kwartału terminów i stanu realizacji planu rozwoju.
5. Nadzór nad wyznaczonymi dla konkretnych projektów osobami.
6. Weryfikowanie i modyfikacja działań zmierzających do realizacji celów strategicznych.

Ponadto w celu realizacji planu rozwoju, wszyscy pracownicy urzędu gminy i osoby współpracujące zostali zobowiązane do:

1. Zapoznania się z Planem Rozwoju Lokalnego.
2. Wykonywania zadań wynikających z planu rozwoju.
3. Zaangażowania niezbędnych sił i środków w ramach posiadanych kompetencji.
4. Przestrzegania terminów określonych w planie rozwoju.
5. Współpracy z zespołem ds. realizacji planu rozwoju.

Jednocześnie dla każdego realizowanego projektu (zadania) zostanie wyznaczona osoba pełniąca rolę Lidera Projektu, której zadaniem będzie:

1. Koordynacja działań w ramach projektu.
2. Bieżąca kontrola postępu prac.
3. Kontrola wykorzystania zasobów.
4. Eliminowanie skutków zakłóceń wywołujących odchylenia pomiędzy zaplanowanym a rzeczywistym przebiegiem projektu.
5. Przygotowanie kwartalnych sprawozdań i raportów z przebiegu realizacji projektu.
6. Przygotowanie raportu końcowego.

Liderzy Projektów współpracują bezpośrednio z Przewodniczącym Zespołu Zadaniowego ds. Rozwoju Lokalnego.

IX. SPOSOBY MONITOROWANIA, OCENY I KOMUNIKACJI SPOŁECZNEJ

System monitorowania Planu Rozwoju Lokalnego

Wdrażanie każdego Planu Rozwoju wymaga prowadzenia ciągłego monitoringu osiągnięcia postawionych celów. Zaniechanie kontroli realizacji planu może skutkować spadkiem skuteczności i efektywności procesu wdrażania.

Plan Rozwoju Lokalnego Gminy Żelechlinek będzie monitorowany przez powołany do tego celu przez Wójta Zespół Zadaniowy ds. Rozwoju Lokalnego.

Sposoby oceny Planu Rozwoju Lokalnego

Ocena Planu będzie odbywać się systematycznie na posiedzeniach zespołu ds. Rozwoju Lokalnego, który będzie przedstawiać informacje Radzie Gminy.

Podstawą oceny będą terminy i mierniki zawarte przy każdym z zadań. Zestaw mierników pozwala na zweryfikowanie czy dane zadanie zostało wykonane w założonym terminie. Osiągnięcie w założonym terminie przyjętych mierników oznaczać będzie osiągnięcie wyznaczonych zadań, a te z kolei oznaczać będą osiągnięcie przyjętych działań i celów.

Sposoby inicjowania współpracy pomiędzy sektorem publicznym, prywatnym i organizacjami pozarządowymi

Warunkami, jakie musi spełnić Plan Rozwoju Lokalnego, aby mógł sprawnie funkcjonować jest stworzenie możliwości udziału wszystkich partnerów społecznych w jego realizacji. Wiąże się to ściśle z: wykorzystaniem potencjału organizacji i społeczności lokalnej poprzez skoordynowanie działań w ramach jednego, spójnego projektu akceptowanego i wspieranego przez wszystkich uczestników; optymalne wykorzystanie kompetencji i zasobów będących w dyspozycji gminy, organizacji pozarządowych oraz przedsiębiorstw; innowacyjność proponowanych rozwiązań, wyrażająca się zastosowaniem nowych podejść do problemów związanych z rozwojem lokalnym; istnienie grupy lokalnych liderów.

Punktem wyjścia opracowania systemu włączenia partnerów społecznych na rzecz realizacji Planu Rozwoju Lokalnego Gminy było powołanie grupy roboczej (Komitet Techniczny), która miała za zadanie opracowanie dokumentu końcowego. Grupa ta powołana została przez Wójta Gminy. Do zadań Komitetu Technicznego należy czuwanie nad przestrzeganiem spójności każdego projektu w odniesieniu do kierunków strategicznych i przyjętego planu działań; śledzenie realizacji i ocenianie każdego etapu wdrażania przyjętego planu działań; proponowanie rocznych programów działań; wnioskowanie o zmiany w bieżącym funkcjonowaniu Planu, udzielanie aprobaty dla nowych działań podejmowanych w ramach

rozwoju lokalnego, przedstawianie Radzie Gminy zmian w działaniach podejmowanych w ramach Planu oraz przedkładanie planów nowych działań.

Public Relations Planu Rozwoju Lokalnego

Plan Rozwoju Gminy Żelechlinek posiada duże znaczenie dla mieszkańców i władz gminy. Dlatego też proces wdrażania powinien być procesem publicznym. Szeroka akcja informacyjna władz gminy jest jednym z podstawowych gwarantów jego skutecznego wdrażania.

Public Relations (PR) określa się jako planowane i ciągłe wysiłki mające na celu stanowienie i utrzymanie wzajemnego zrozumienia między daną organizacją a społeczeństwem. Działania gminy w zakresie PR są prezentowaniem całej działalności gminy związanej z wdrażaniem Planu Rozwoju Lokalnego i wszystkich jego funkcji w procesie zaspokajania potrzeb społecznych. Jest to koncepcja zmniejszania dystansu w stosunkach między gminą a mieszkańcami.

Zadania PR dla Planu Rozwoju Lokalnego są różne w zależności od grup, do których są skierowane. Polegają one na:

1. w stosunku do pracowników Urzędu Gminy: kreowanie postaw zadowolenia z pracy, gminy i realizowanych zadań;
2. w stosunku do mieszkańców: upowszechnianiu informacji o perspektywach działania gminy, zmianach w zarządzaniu, koniecznych nakładach finansowych; informowanie o celach i perspektywach gminy, o jej akcjach na rzecz najbliższego otoczenia.

X. Spis tabel

Tabela 1. Wykaz sołectw na terenie gminy Żelechlinek	4
Tabela 2. Wykaz dróg powiatowych na terenie gminy	11
Tabela 3. Wykaz dróg gminnych	11
Tabela 4. Struktura powierzchni rolnych i gruntów (stan na 31 grudnia 2005 r.)	14
Tabela 5. Struktura obszarowa indywidualnych gospodarstw rolnych na terenie gminy	15
Tabela 6. Struktura zasiewów na terenie gminy	16
Tabela 7. Pogłowie zwierząt na terenie gminy	17
Tabela 8. Podmioty gospodarcze na terenie gminy Żelechlinek na przestrzeni	18
Tabela 9. Poziom aktywizacji gospodarczej	19
Tabela 10. Indeks PEAI	19
Tabela 11. Wielkość populacji i zmiany w czasie	20
Tabela 12. Struktura ludności wg płci i wieku	22
Tabela 13. Struktura ludności na terenie gminy w zależności od wieku produkcyjnego	22
Tabela 14. Poziom wykształcenia ludności na terenie gminy	23
Tabela 15. Struktura bezrobocia w latach 2003-2006	24
Tabela 16. Zbiorcze zestawienie danych dotyczących gminnej oświaty	26
Tabela 17. Rodzaj i skala pomocy społecznej udzielanej na terenie gminy	27
Tabela 18. Wykorzystanie środków finansowych ogółem (za 2006r.)	28
Tabela 19. Zakres pomocy społecznej świadczonej w gminie	29

XI. Spis rysunków

Rysunek 1. Położenie gminy Żelechlinek na tle powiatu tomaszowskiego.....	4
Rysunek 2. Struktura agrarna gminy Żelechlinek	15
Rysunek 3. Struktura zasiewów zbóż w gminie Żelechlinek	17
Rysunek 4. Liczba ludności na terenie gminy na przestrzeni lat 2002 – 2006.....	21
Rysunek 5. Ruch naturalny w gminie Żelechlinek w latach 2002 – 2006	21
Rysunek 6. Poziom wykształcenia mieszkańców gminy w odsetkach.....	23
Rysunek 7. Poziom bezrobocia na terenie gminy w podziale na płci	25