
























































-  Granica oddziału
-  Granica pododdziału
-  Granica działek ewidencyjnych
-  Granica powierzchni niestanowiących
wyłączenia (PNSW)
-  Tory kolejowe
-  Droga leśna
-  Droga publiczna
-  Ciek
-  Linia energetyczna, telekomunikacyjna,
rurociąg
-  Pozostałe obiekty liniowe

	Granice kompleksów od lasów innej własności
	Granice współwłasności z inną własnością
	Granice gruntów przeznaczonych do zalesienia
	Kasownik
	Osobliwości przyrodnicze punktowe
	Osobliwości przyrodnicze powierzchniowe
46	Opis oddziału
$\frac{6So55}{5.76}$	Opis pododdziału
$\frac{7So5}{2.84}$	Opis pododdziału z lasami poza ewidencją

Grunty leśne zalesione

grunty leśne niezalesione	klasa wieku	od 21 lat do wieku reprodukcyjności	rebrne i starsze	
				sosna (SO), modrzew (MD)
				świerk (ŚW)
				jadła (JD), daglezja (DG)
				dąb (DB), dąb czerwony (DB.C)
				buk (BK), grab (GB)
				jesion (JS), klon (KL), jawor (JW), wiąz (WZ), czereśnia (CZR.P)
				olsza (OL)
				brzoza (BRZ), robinia akacjowa (AK)
				lipa (LP), osika (OS), topola (TP), wierzbą (WB)
				Pozostałe grunty leśne
				Plazowina liściasta/iglasta

Mapę sporządzono na podstawie mapy ewidencyjnej obrębu ewidencyjnego
Układ współrzędnych PL-1992

CHOCISZEW

Wykonał: *Maciej Sarnowski*
Sprawdziła: *Anna Sulik*

Opracowanie:

TAXUS.UL

Taxus UL Sp. z o.o.
ul. Ochocka 14
02-495 Warszawa
www.taxusul.com.pl