

**Grunty
obrzebu
ŁOCHÓWEK**

Grunty obrębu ŁOCHÓWEK MAŁY

**Grunty
obrębu
FELIKSÓW**

Grunty
obrębu
SOKOŁÓWKA

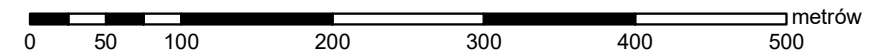
MAPA GOSPODARCZO-PRZEGLĄDOWA DRZEWOSTANÓW OBREBU GAWERKÓW

GMINA:
 Żelechlinek
 POWIAT
 tomaszowski
 WOJEWÓDZTWO
 łódzkie

Stan na 05.09.2025 r.

POWIERZCHNIA OGÓLNA: **5,71 ha (5,7076 ha)**

SKALA: 1 : 5 000
ARKUSZ 1(1)



51°43'30"N











51°43'30"N







51°43'0"N

51°43'0"N

51°42'30"N

51°42'30"N

-  Granica oddziału
-  Granica pododdziału
-  Granica działek ewidencyjnych
-  Granica powierzchni niestanowiących wyłączenia (PNSW)
-  Tory kolejowe
-  Droga leśna
-  Droga publiczna
-  Ciek
-  Linia energetyczna, telekomunikacyjna, rurociąg
-  Pozostałe obiekty liniowe









































	Granice kompleksów od lasów innej własności
	Granice współwłasności z inną własnością
	Granice gruntów przeznaczonych do zalesienia
	Kasowniki
	Osobliwości przyrodnicze punktowe
	Osobliwości przyrodnicze powierzchniowe
46	Opis oddziału
$\frac{6\text{So}55}{5.76}$	Opis pododdziału
$\frac{7\text{So}95}{2.84}$	Opis pododdziału z lasami poza ewidencją

46

a $\frac{6\text{So}55}{5.76}$

d $\frac{7\text{So}95}{2.84}$

Grunty leśne zalesione

grunty leśne i niezalesione	klasa wieku	od 21 lat do wieku rebości	rebości i starsze	
				sosna (SO), modrzew (MD)
				świerk (ŚW)
				jodła (JD), daglezja (DG)
				dąb (DB)
				buk (BK), grab (GB)
				klon (KL), jesion (JS), wiąz (WZ), czereśnia (CZR.P)
				olsza (OL)
				brzoza (BRZ), akacja (AK)
				topola (TP), osika (OS), lipa (LP), wierzba (WB)
				Pozostałe grunty leśne

Mapę sporządzono na podstawie mapy ewidencyjnej obrębu ewidencyjnego

GAWERKÓW

Układ współrzędnych PL-1992

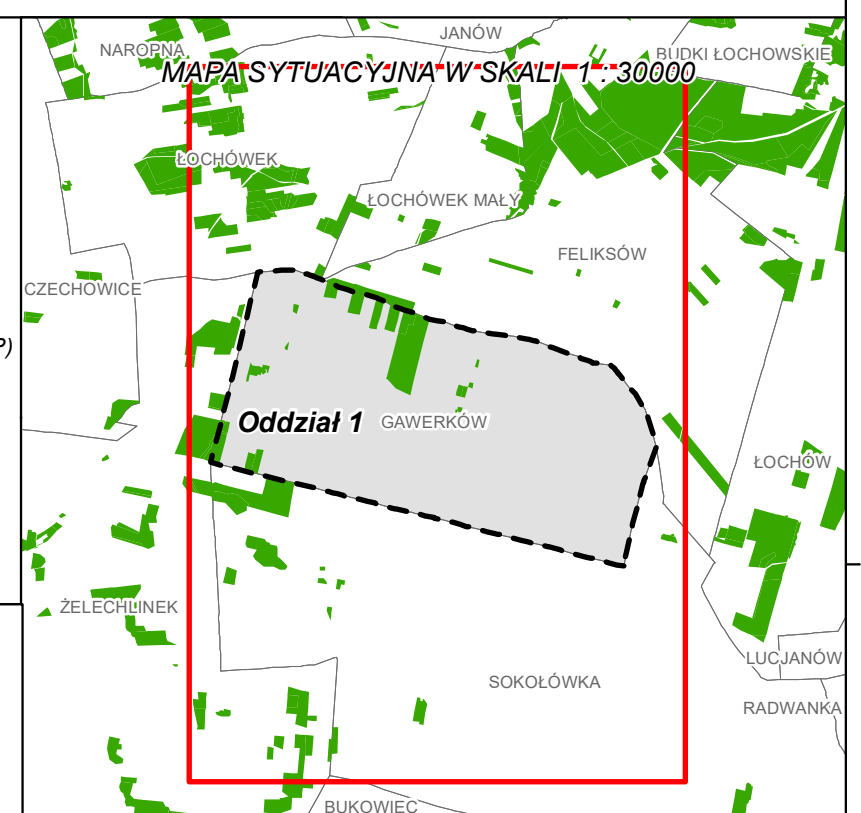
Wykonał: Maciej Sarnowski

Sprawdziła: Anna Sulik

Opracowanie:



Taxus UL Sp. z o.o.
ul. Ochocka 14; 02-495 Warszawa
www.taxusul.com.pl



$20^{\circ}3'0''E$

20°3'30"E

20°4'0"E

20°4'30"E